

## 昭島都市計画生産緑地地区の変更（昭島市決定）

昭島都市計画生産緑地地区を次のように変更する。

### 第1 種類及び面積

種 類	面 積
生産緑地地区	約 40.77ha

### 第2 削除のみを行う位置及び区域

名 称		位 置	削除面積	備 考
番 号	地区名			
22	拝島	昭島市拝島町五丁目地内	約 1,310㎡	地区の一部
57	緑	昭島市緑町二丁目地内	約 890㎡	地区の一部
80	上川原	昭島市上川原町三丁目地内	約 820㎡	地区の一部
100	朝日	昭島市朝日町二丁目地内	約 880㎡	地区の全部
104	中神	昭島市中神町字西新畑地内	約 790㎡	地区の全部
107	中神	昭島市中神町字東新畑地内	約 420㎡	地区の全部
123	田中	昭島市田中町二丁目地内	約 500㎡	地区の全部
124	田中	昭島市田中町二丁目地内	約 770㎡	地区の全部
140	宮沢	昭島市宮沢町二丁目地内	約 790㎡	地区の全部
150	宮沢	昭島市宮沢町二丁目地内	約 1,300㎡	地区の全部
166	宮沢	昭島市宮沢町二丁目地内	約 2,020㎡	地区の一部
192	福島	昭島市福島町三丁目地内	約 1,160㎡	地区の全部
200	郷地	昭島市郷地町二丁目地内	約 830㎡	地区の一部
240	郷地	昭島市郷地町二丁目地内	約 1,560㎡	地区の全部
243	上川原	昭島市上川原町二丁目地内	約 990㎡	地区の一部
計	15件		約15,030㎡	

「区域は計画図表示のとおり」

### 理 由

- 1 買取り申出に伴う行為制限の解除により、生産緑地の機能を失った生産緑地地区の一部を削除する。

### 第3 追加のみを行う位置及び区域

名 称		位 置	追加面積	備 考
番号	地区名			
83	上川原	昭島市上川原町一丁目地内	約 30㎡	地区の一部
170	中神	昭島市中神町一丁目地内	約 240㎡	地区の一部
268	福島	昭島市福島町三丁目地内	約 1,380㎡	地区の一部
274	郷地	昭島市郷地町二丁目地内	約 630㎡	新規
計	4件		約 2,280㎡	

「区域は計画図表示のとおり」

#### 理 由

- 1 農業との調整を図り、良好な都市環境の形成に資するため、市街化区域内において適正に管理されている農地を追加する。

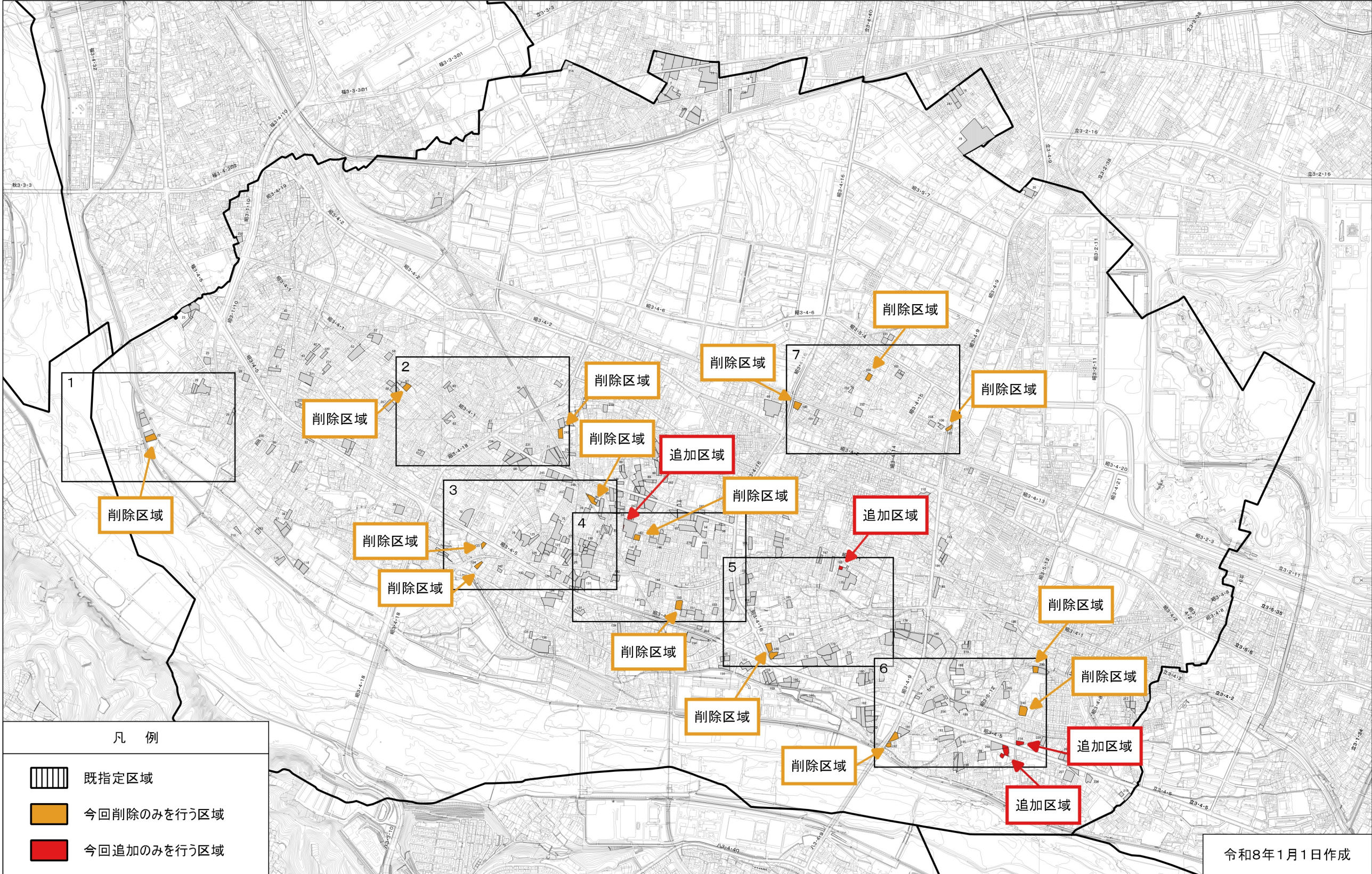
新 旧 対 照 表

番号	変更前	位 置	変更内訳		変更後	摘 要
	面積		削 除	追 加	面積	
22	約 2,190 m <sup>2</sup>	昭島市拝島町五丁目地内	約 1,310 m <sup>2</sup>	約 m <sup>2</sup>	約 880 m <sup>2</sup>	一部削除
57	約 1,310 m <sup>2</sup>	昭島市緑町二丁目地内	約 890 m <sup>2</sup>	約 m <sup>2</sup>	約 420 m <sup>2</sup>	一部削除
80	約 3,030 m <sup>2</sup>	昭島市上川原町三丁目地内	約 820 m <sup>2</sup>	約 m <sup>2</sup>	約 2,210 m <sup>2</sup>	一部削除
83	約 3,980 m <sup>2</sup>	昭島市上川原町一丁目地内	約 m <sup>2</sup>	約 30 m <sup>2</sup>	約 4,010 m <sup>2</sup>	一部追加
99	約 4,650 m <sup>2</sup>	昭島市昭和町一丁目地内	約 m <sup>2</sup>	約 m <sup>2</sup>	約 5,580 m <sup>2</sup>	精査による増930m <sup>2</sup>
100	約 880 m <sup>2</sup>	昭島市朝日町二丁目地内	約 880 m <sup>2</sup>	約 m <sup>2</sup>	0 m <sup>2</sup>	全部削除
104	約 790 m <sup>2</sup>	昭島市中神町字西新畑地内	約 790 m <sup>2</sup>	約 m <sup>2</sup>	0 m <sup>2</sup>	全部削除
107	約 420 m <sup>2</sup>	昭島市中神町字東新畑地内	約 420 m <sup>2</sup>	約 m <sup>2</sup>	0 m <sup>2</sup>	全部削除
123	約 500 m <sup>2</sup>	昭島市田中町二丁目地内	約 500 m <sup>2</sup>	約 m <sup>2</sup>	0 m <sup>2</sup>	全部削除
124	約 770 m <sup>2</sup>	昭島市田中町二丁目地内	約 770 m <sup>2</sup>	約 m <sup>2</sup>	0 m <sup>2</sup>	全部削除
140	約 790 m <sup>2</sup>	昭島市宮沢町二丁目地内	約 790 m <sup>2</sup>	約 m <sup>2</sup>	0 m <sup>2</sup>	全部削除
150	約 1,300 m <sup>2</sup>	昭島市宮沢町二丁目地内	約 1,300 m <sup>2</sup>	約 m <sup>2</sup>	0 m <sup>2</sup>	全部削除
166	約 2,860 m <sup>2</sup>	昭島市宮沢町二丁目地内	約 2,020 m <sup>2</sup>	約 m <sup>2</sup>	約 840 m <sup>2</sup>	一部削除
170	約 4,630 m <sup>2</sup>	昭島市中神町一丁目地内	約 m <sup>2</sup>	約 240 m <sup>2</sup>	約 5,110 m <sup>2</sup>	一部追加 精査による増240m <sup>2</sup>
192	約 1,160 m <sup>2</sup>	昭島市福島町三丁目地内	約 1,160 m <sup>2</sup>	約 m <sup>2</sup>	0 m <sup>2</sup>	全部削除
200	約 2,140 m <sup>2</sup>	昭島市郷地町二丁目地内	約 830 m <sup>2</sup>	約 m <sup>2</sup>	約 1,310 m <sup>2</sup>	一部削除
240	約 1,560 m <sup>2</sup>	昭島市郷地町二丁目地内	約 1,560 m <sup>2</sup>	約 m <sup>2</sup>	0 m <sup>2</sup>	全部削除
243	約 2,810 m <sup>2</sup>	昭島市上川原町二丁目地内	約 990 m <sup>2</sup>	約 m <sup>2</sup>	約 1,820 m <sup>2</sup>	一部削除
268	約 1,800 m <sup>2</sup>	昭島市福島町三丁目地内	約 m <sup>2</sup>	約 1,380 m <sup>2</sup>	約 3,180 m <sup>2</sup>	一部追加
274	0 m <sup>2</sup>	昭島市郷地町二丁目地内	約 m <sup>2</sup>	約 630 m <sup>2</sup>	約 630 m <sup>2</sup>	新規
小計	19 件 約 37,570 m <sup>2</sup>		15 件 約 15,030 m <sup>2</sup>	4 件 約 2,280 m <sup>2</sup>	11 件 約 25,990 m <sup>2</sup>	精査計1,170m <sup>2</sup> 増
変更 のない 地 区	計 187 件 約 381,710 m <sup>2</sup>				計 187 件 約 381,710 m <sup>2</sup>	
計	206 件 約 419,280 m <sup>2</sup>				198 件 約 407,700 m <sup>2</sup>	→ 40.77 ha

変 更 概 要

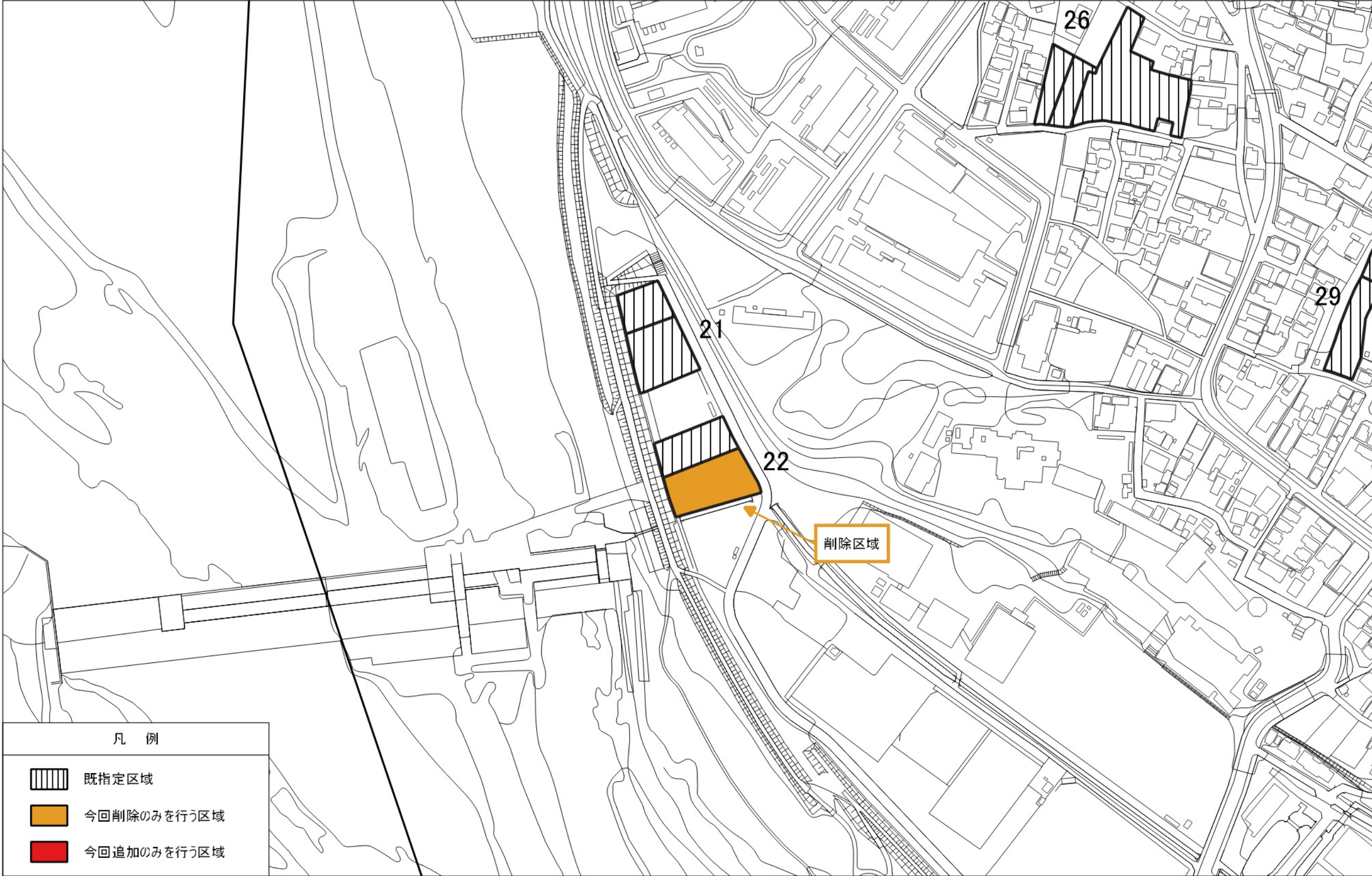
	変 更 事 項
生産緑地地区	1 位置の変更（新旧対照表のとおり） 2 区域の変更（計画図のとおり） 3 面積の変更
	206 件 約 41.93 ha
	→
	198 件 約 40.77 ha

# 昭島都市計画生産緑地地区総括図（昭島市決定）



この地図は、東京都知事の承認を受けて、東京都縮尺2,500分の1地形図を利用して作成したものである。(承認番号)5都市基交著第93号 (承認番号)3都市基街都第147号、令和3年7月28日

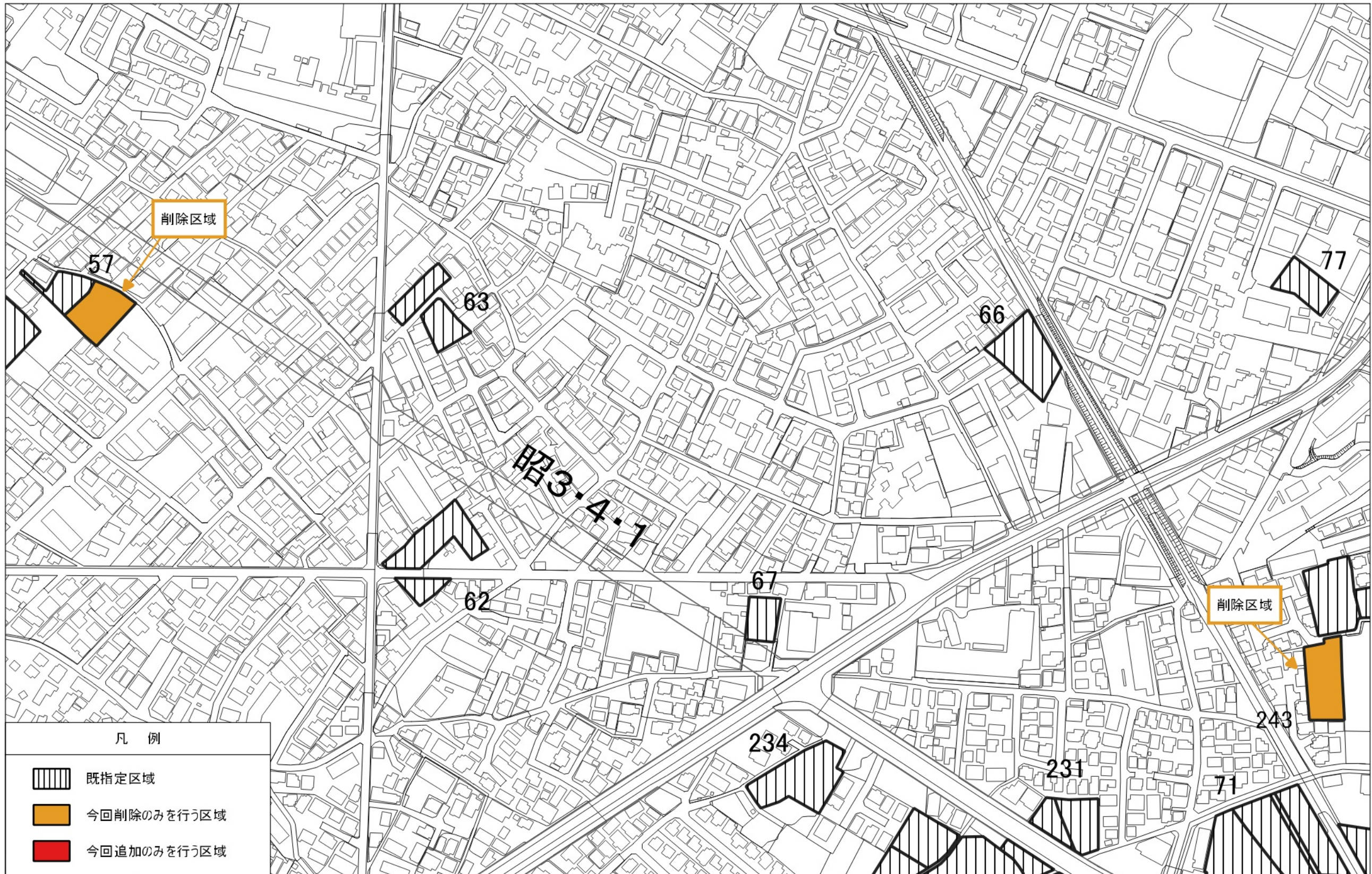
# 昭島都市計画生産緑地地区計画図（昭島市決定）




この地図は、東京都知事の承認を受けて、東京都縮尺2,500分の1地形図を利用して作成したものである。（承認番号）7都市基交測第128号  
（承認番号）3都市基街都第147号、令和3年7月28日

# 昭島都市計画生産緑地地区計画図（昭島市決定）

図面番号：2/7




1 : 2,500



この地図は、東京都知事の承認を受けて、東京都縮尺2,500分の1地形図を利用して作成したものである。（承認番号）7都市基交著第128号  
（承認番号）3都市基街都第147号、令和3年7月28日

# 昭島都市計画生産緑地地区計画図（昭島市決定）

図面番号：3/7



この地図は、東京都知事の承認を受けて、東京都縮尺2,500分の1地形図を利用して作成したものである。(承認番号)7都市基交著第128号  
(承認番号)3都市基街都第147号、令和3年7月28日

# 昭島都市計画生産緑地地区計画図（昭島市決定）


図面番号：4/7



凡例


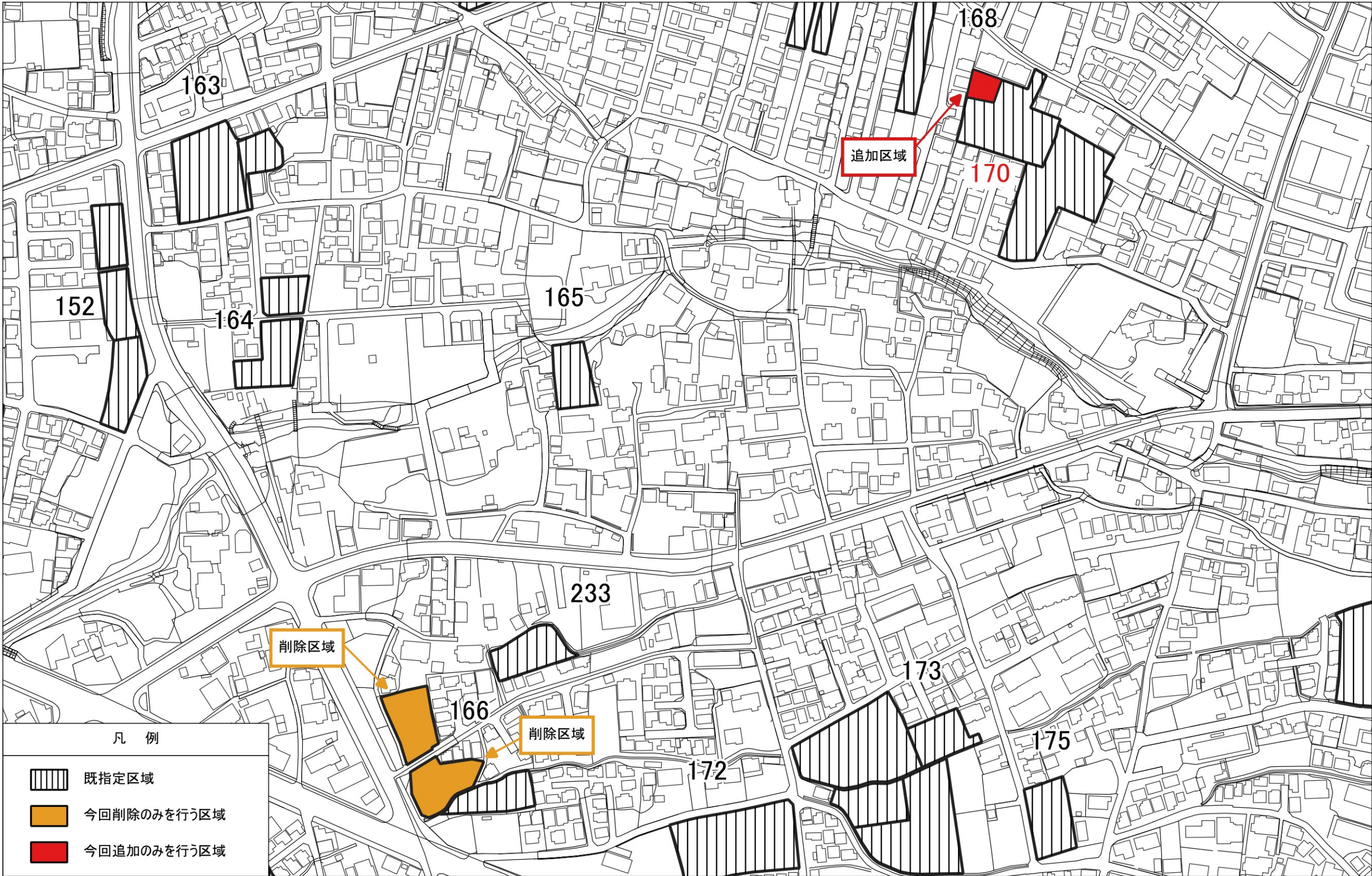
- 既指定区域
- 今回削除のみを行う区域
- 今回追加のみを行う区域

1 : 2,500



この地図は、東京都知事の承認を受けて、東京都縮尺2,500分の1地形図を利用して作成したものである。(承認番号)7都市基交著第128号  
(承認番号)3都市基街都第147号、令和3年7月28日

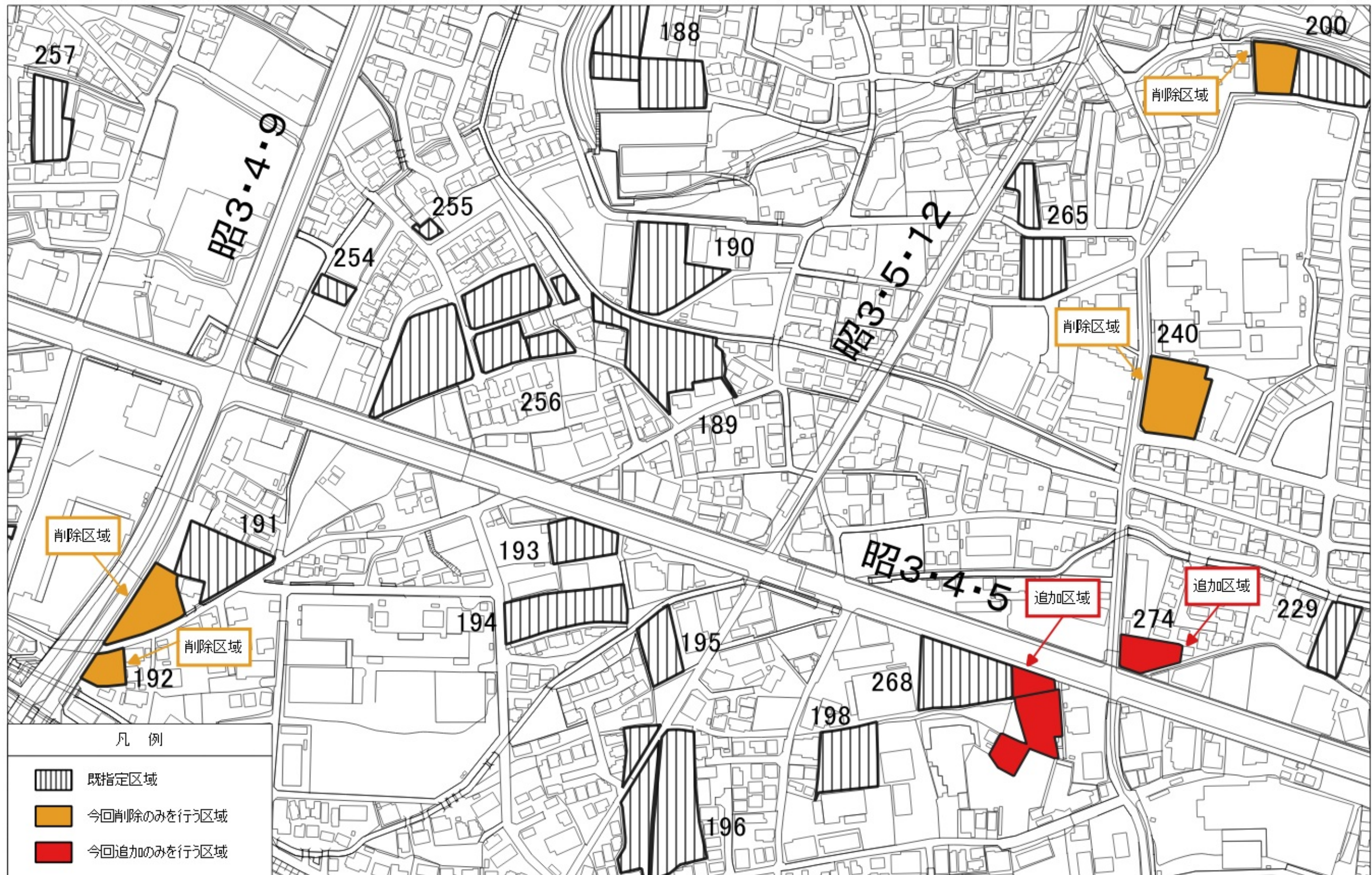
# 昭島都市計画生産緑地地区計画図（昭島市決定）



この地図は、東京都知事の承認を受けて、東京都縮尺2,500分の1地形図を利用して作成したものである。(承認番号)7都市基交著第128号 (承認番号)3都市基街都第147号、令和3年7月28日

# 昭島都市計画生産緑地地区計画図（昭島市決定）

図面番号：6/7



この地図は、東京都知事の承認を受けて、東京都縮尺2,500分の1地形図を利用して作成したものである。(承認番号)7都市基交著第128号  
(承認番号)3都市基街都第147号、令和3年7月28日

# 昭島都市計画生産緑地地区計画図（昭島市決定）

図面番号： 7/7



この地図は、東京都知事の承認を受けて、東京都縮尺2,500分の1地形図を利用して作成したものである。(承認番号)7都市基交著第128号  
(承認番号)3都市基街都第147号、令和3年7月28日