

昭島都市計画生産緑地地区の変更（昭島市決定）

昭島都市計画生産緑地地区を次のように変更する。

第1 種類及び面積

種 類	面 積
生産緑地地区	約 44.97ha

第2 削除のみを行う位置及び区域

名 称		位 置	削除面積	備 考
番 号	地区名			
29	拝島	昭島市拝島町二丁目地内	約 30㎡	地区の一部
69	田中	昭島市田中町一丁目地内	約 1,080㎡	地区の全部
103	中神	昭島市中神町字西新畑地内	約 700㎡	地区の全部
128	大神	昭島市大神町二丁目地内	約 1,030㎡	地区の一部
134	田中	昭島市田中町二丁目地内	約 1,490㎡	地区の一部
151	宮沢	昭島市宮沢町二丁目地内	約 690㎡	地区の一部
215	拝島	昭島市拝島町三丁目地内	約 1,190㎡	地区の全部
256	福島	昭島市福島町二丁目地内	約 740㎡	地区の一部
計	8 件		約 6,950㎡	

「区域は計画図表示のとおり」

理 由

- 公共施設等の用地又は買取り申出に伴う行為制限の解除により、生産緑地の機能を失った生産緑地地区の一部を削除する。

第 3 追加のみを行う位置及び区域

名 称		位 置	追 加 面 積	備 考
番 号	地 区 名			
94	宮 沢	昭 島 市 宮 沢 町 一 丁 目 地 内	約 60 m ²	地 区 の 一 部
180	中 神	昭 島 市 中 神 町 二 丁 目 地 内	約 310 m ²	地 区 の 一 部
221	緑	昭 島 市 緑 町 四 丁 目 地 内	約 40 m ²	地 区 の 一 部
248	宮 沢	昭 島 市 宮 沢 町 一 丁 目 地 内	約 10 m ²	地 区 の 一 部
271	緑	昭 島 市 緑 町 四 丁 目 地 内	約 650 m ²	地 区 の 全 部
計	5 件		約 1070 m ²	

「区域は計画図表示のとおり」

理 由

- 1 農業との調整を図り、良好な都市環境の形成に資するため、市街化区域内において適正に管理されている農地を追加する。

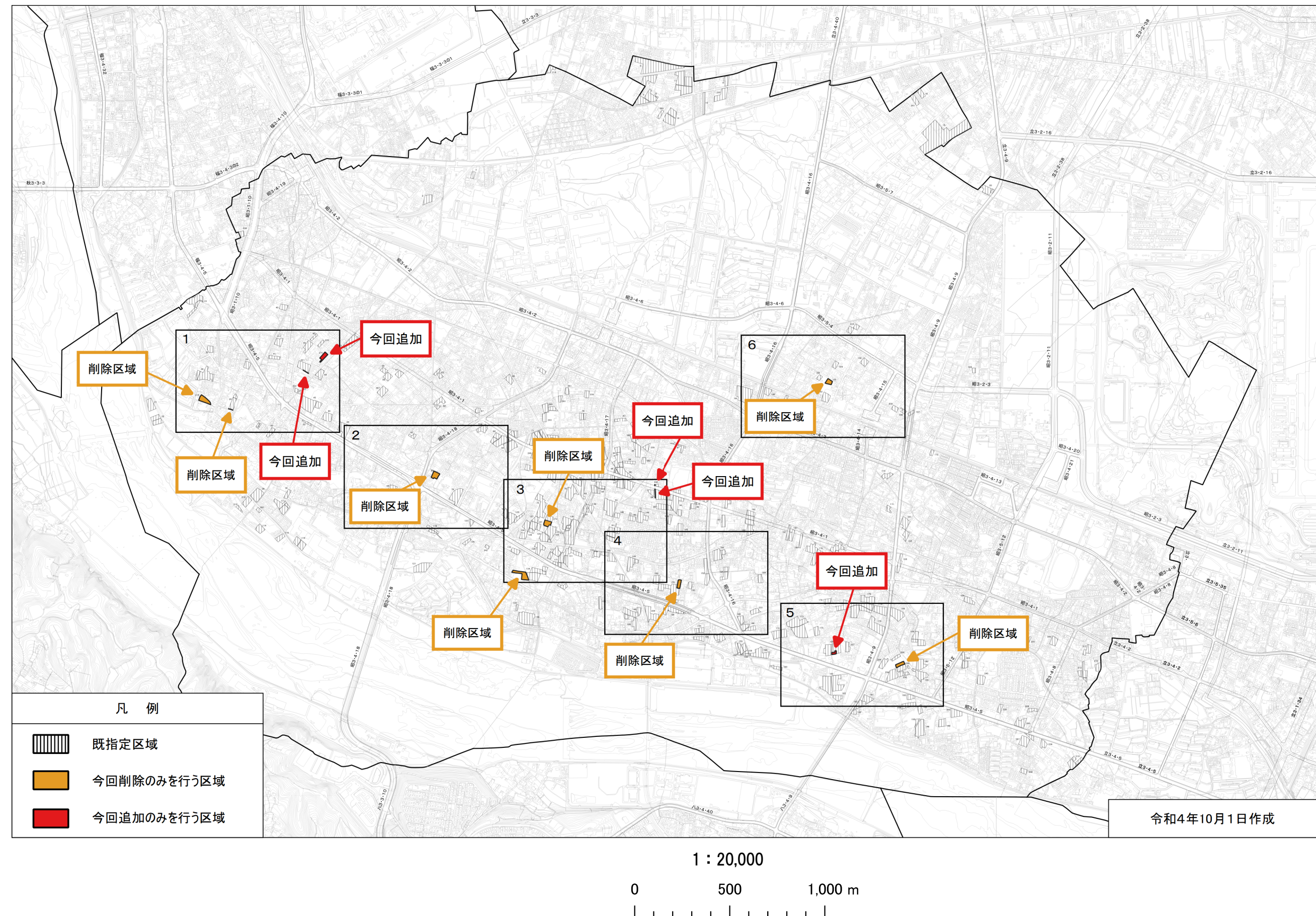
新 旧 対 照 表

番号	変 更 前	位 置	変 更 内 訳		変 更 後	摘 要
	面 積		削 除	追 加	面 積	
29	約 1,770 m ²	昭島市拝島町二丁目地内	約 30 m ²	約 m ²	約 1,850 m ²	一部公共施設転用 精査による増110m ²
69	約 1,080 m ²	昭島市田中町一丁目地内	約 1,080 m ²	約 m ²	約 0 m ²	全部削除
76	約 2,500 m ²	昭島市大神町一丁目地内	約 m ²	約 m ²	約 2,670 m ²	精査による増170m ²
94	約 7,720 m ²	昭島市宮沢町一丁目地内	約 m ²	約 60 m ²	約 7,780 m ²	一部追加
103	約 700 m ²	昭島市中神町字西新畑地内	約 700 m ²	約 m ²	約 0 m ²	全部削除
128	約 5,680 m ²	昭島市大神町二丁目地内	約 1,030 m ²	約 m ²	約 3,890 m ²	一部削除 地区番号272 ～760m ² 分割
134	約 5,800 m ²	昭島市田中町二丁目地内	約 1,490 m ²	約 m ²	約 4,310 m ²	一部削除
151	約 4,260 m ²	昭島市宮沢町二丁目地内	約 690 m ²	約 m ²	約 3,570 m ²	一部削除
180	約 4,390 m ²	昭島市中神町二丁目地内	約 m ²	約 310 m ²	約 4,700 m ²	一部追加
215	約 1,190 m ²	昭島市拝島町三丁目地内	約 1,190 m ²	約 m ²	約 0 m ²	全部削除
221	約 2,430 m ²	昭島市緑町四丁目地内	約 m ²	約 40 m ²	約 2,470 m ²	一部追加
248	約 220 m ²	昭島市宮沢町一丁目地内	約 m ²	約 10 m ²	約 230 m ²	一部追加
256	約 5,870 m ²	昭島市福島町二丁目地内	約 740 m ²	約 m ²	約 5,130 m ²	一部削除
271	約 0 m ²	昭島市緑町四丁目地内	約 m ²	約 650 m ²	約 650 m ²	新規
272	約 0 m ²	昭島市大神町二丁目地内	約 m ²	約 760 m ²	約 760 m ²	地区番号128より分割
変 更 の ない 地 区	計 203 件 計 411,730 m ²				計 203 件 計 411,730 m ²	精査計 280m ² 増
計	216 件 455,340 m ²		約 6,950 m ²	約 1,070 m ²	215 件 449,740 m ²	→ 44.97 ha

変 更 概 要

	変 更 事 項
生 産 緑 地 地 区	1 位置の変更（新旧対照表のとおり） 2 区域の変更（計画図のとおり） 3 面積の変更 216 件 約 45.53 ha → 215 件 約 44.97 ha

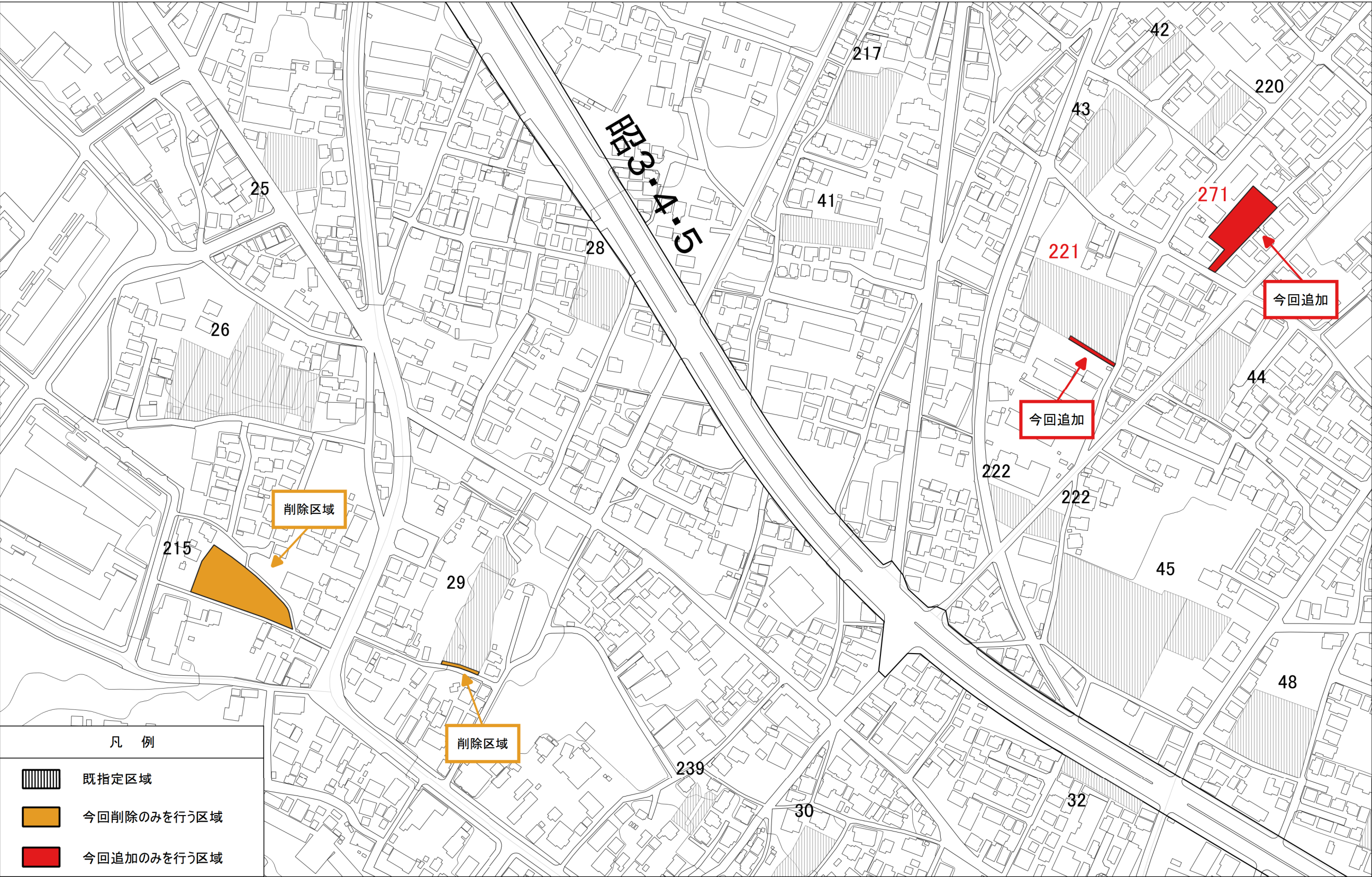
昭島都市計画生産緑地地区総括図（昭島市決定）



この地図は、東京都知事の承認を受けて、東京都縮尺2,500分の1地形図を利用して作成したものである。(承認番号)4都市基交著第88号(承認番号)3都市基街都第147号、令和3年7月28日

昭島都市計画生産緑地地区計画図（昭島市決定）

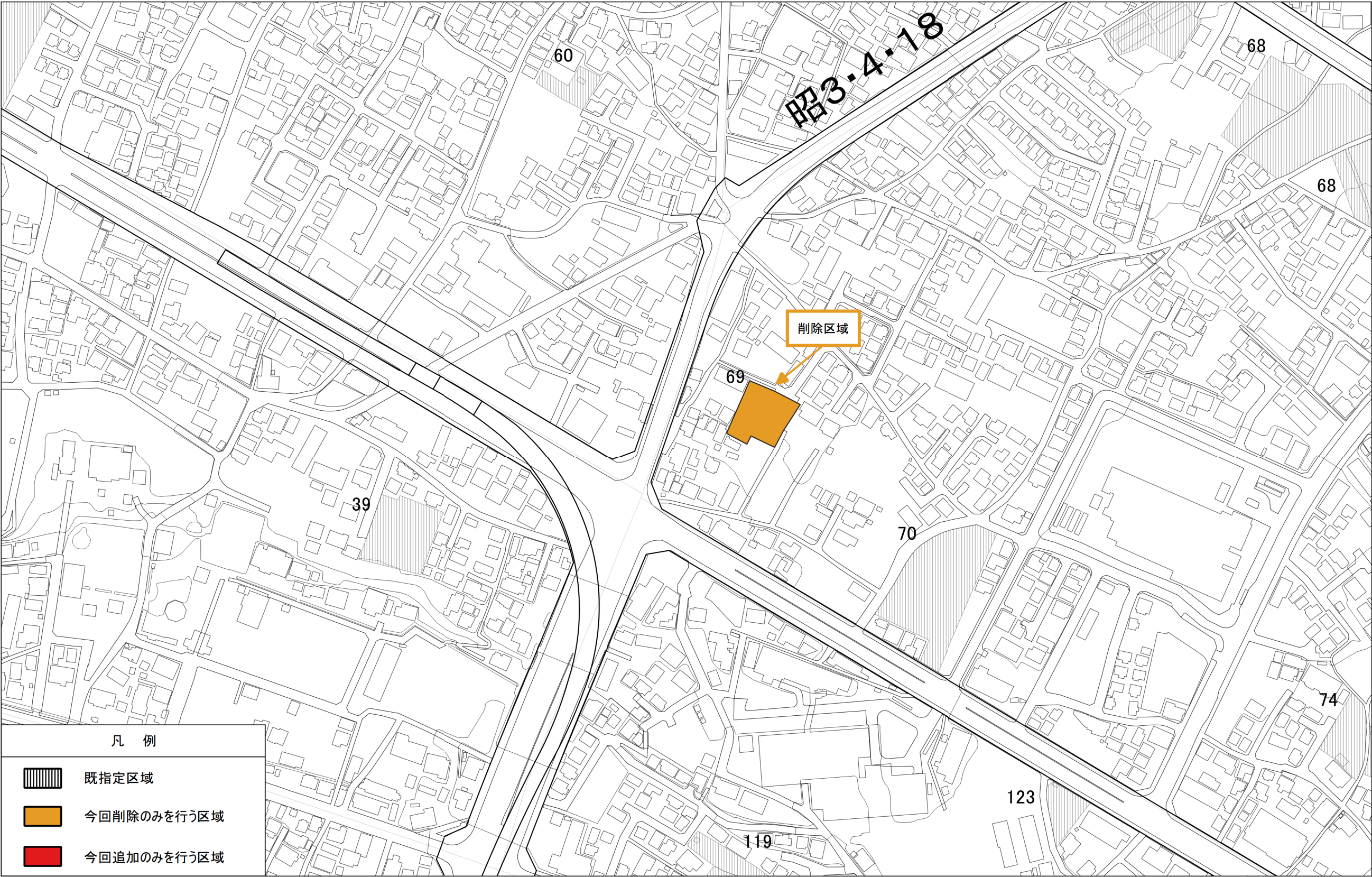
図面番号： 1/6



この地図は、東京都知事の承認を受けて、東京都縮尺2,500分の1地形図を利用して作成したものである。（承認番号）4都市基交著第88号
（承認番号）3都市基街都第147号、令和3年7月28日

昭島都市計画生産緑地地区計画図（昭島市決定）

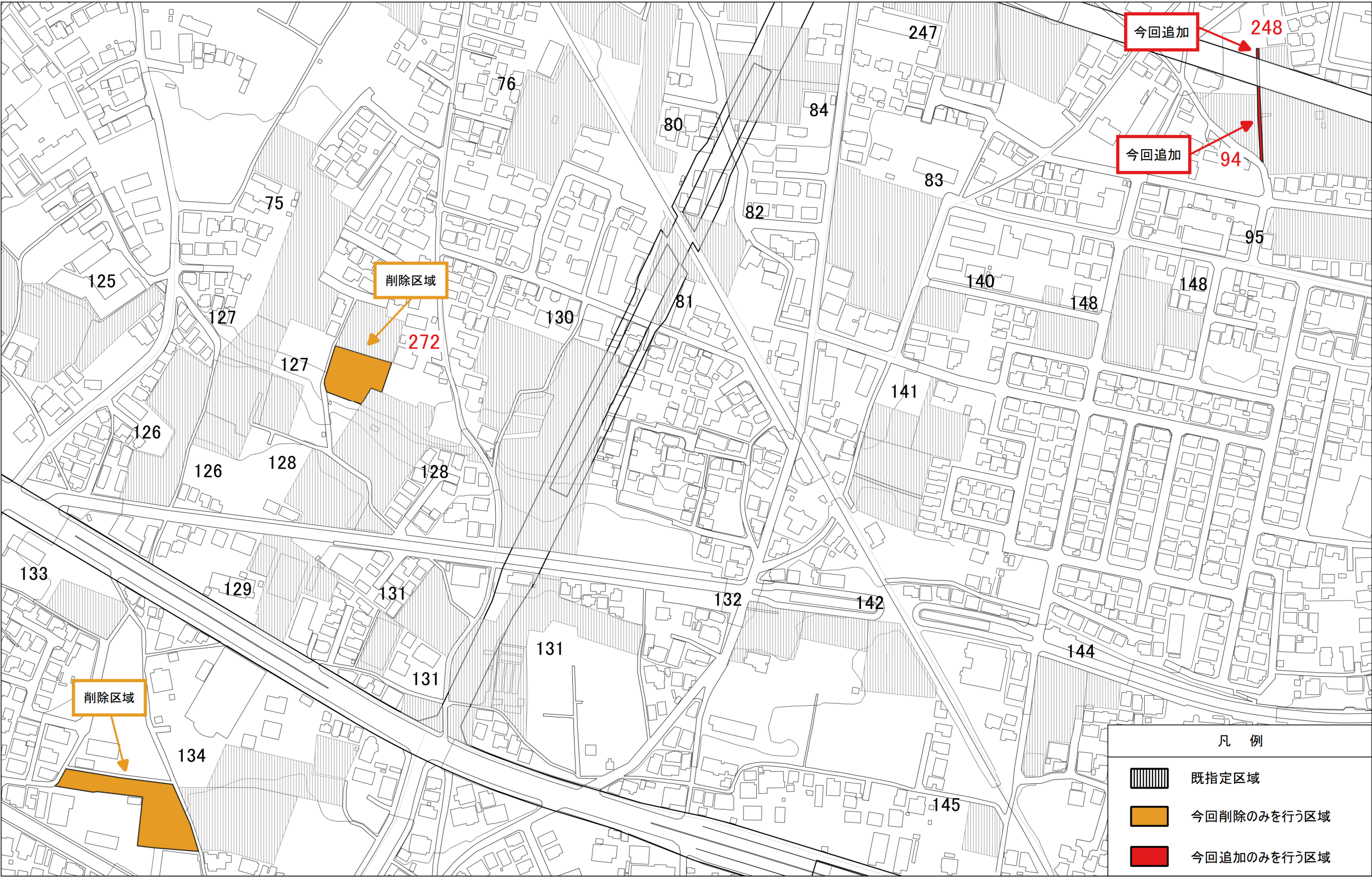
図面番号：2/6



この地図は、東京都知事の承認を受けて、東京都縮尺2,500分の1地形図を利用して作成したものである。(承認番号)4都市基交著第88号
(承認番号)3都市基街都第147号、令和3年7月28日

昭島都市計画生産緑地地区計画図（昭島市決定）

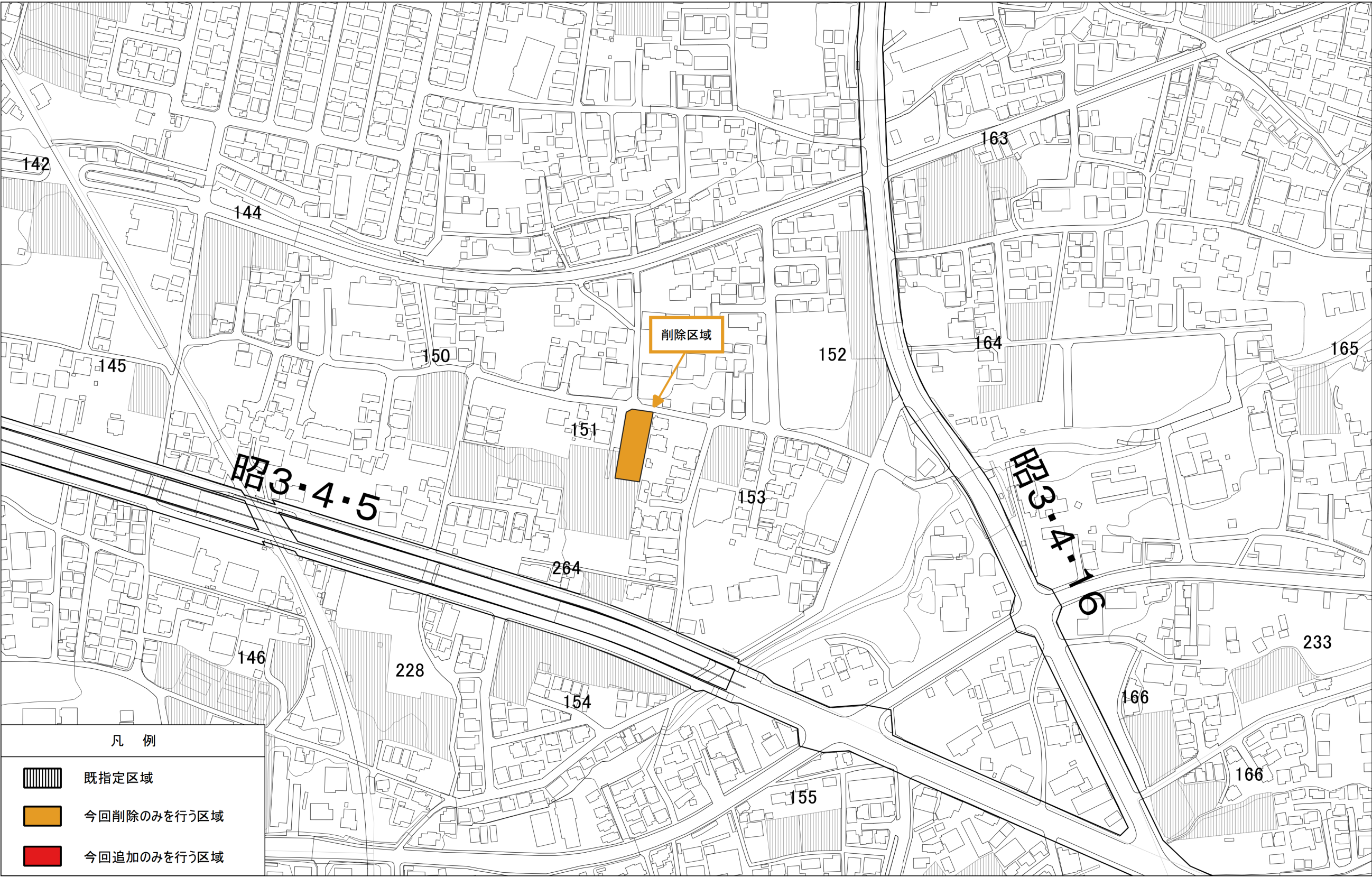
図面番号：3/6



この地図は、東京都知事の承認を受けて、東京都縮尺2,500分の1地形図を利用して作成したものである。（承認番号）4都市基交著第88号
（承認番号）3都市基街都第147号、令和3年7月28日

昭島都市計画生産緑地地区計画図（昭島市決定）

図面番号：4/6



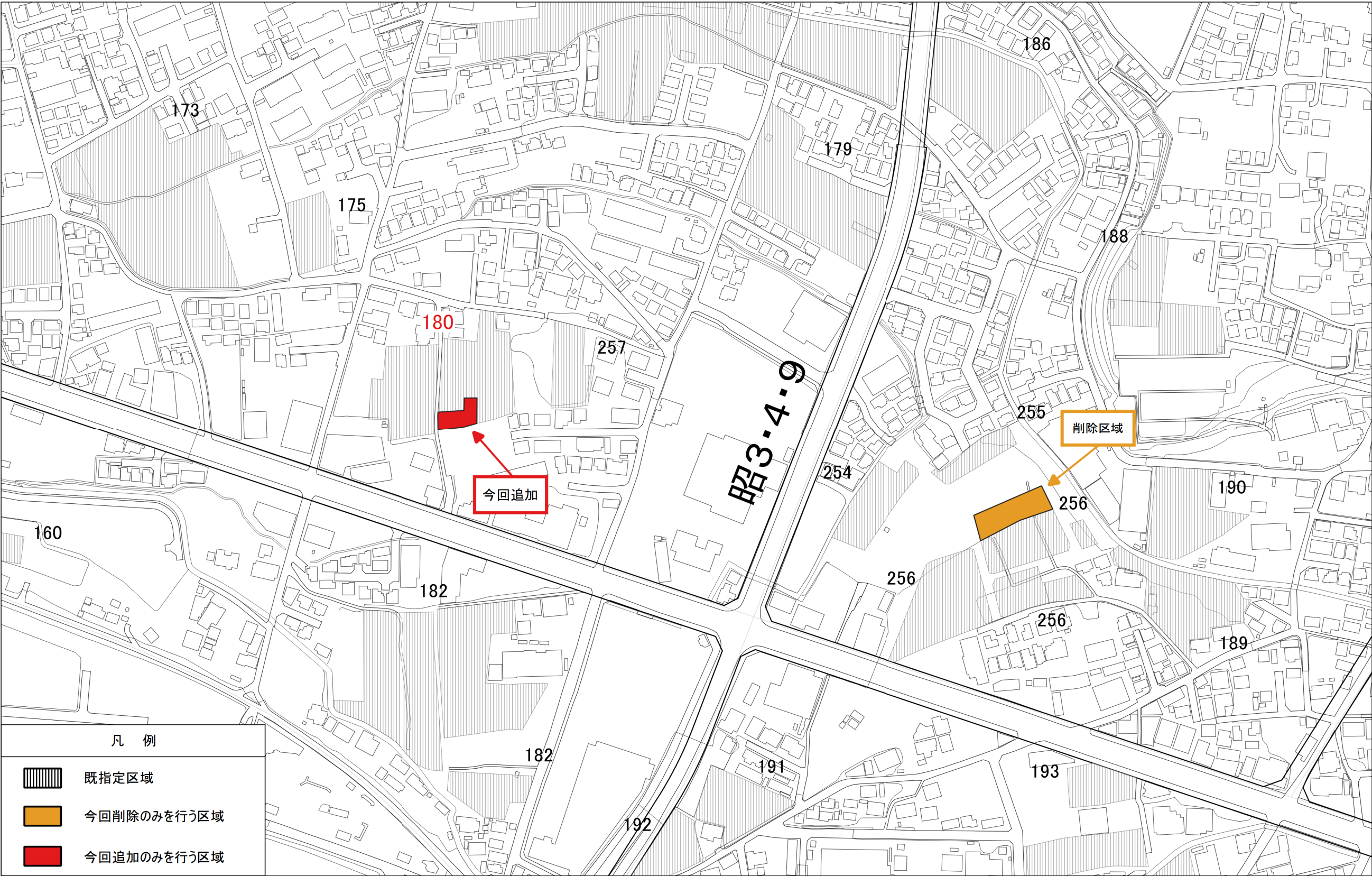
1 : 2,500

0 50 100 m

この地図は、東京都知事の承認を受けて、東京都縮尺2,500分の1地形図を利用して作成したものである。（承認番号）4都市基交著第88号
（承認番号）3都市基街都第147号、令和3年7月28日

昭島都市計画生産緑地地区計画図（昭島市決定）

図面番号：5/6



この地図は、東京都知事の承認を受けて、東京都縮尺2,500分の1地形図を利用して作成したものである。（承認番号）4都市基交著第88号
（承認番号）3都市基街都第147号、令和3年7月28日

昭島都市計画生産緑地地区計画図（昭島市決定）

図面番号：6/6



この地図は、東京都知事の承認を受けて、東京都縮尺2,500分の1地形図を利用して作成したものである。(承認番号)4都市基交著第88号
(承認番号)3都市基街都第147号、令和3年7月28日