

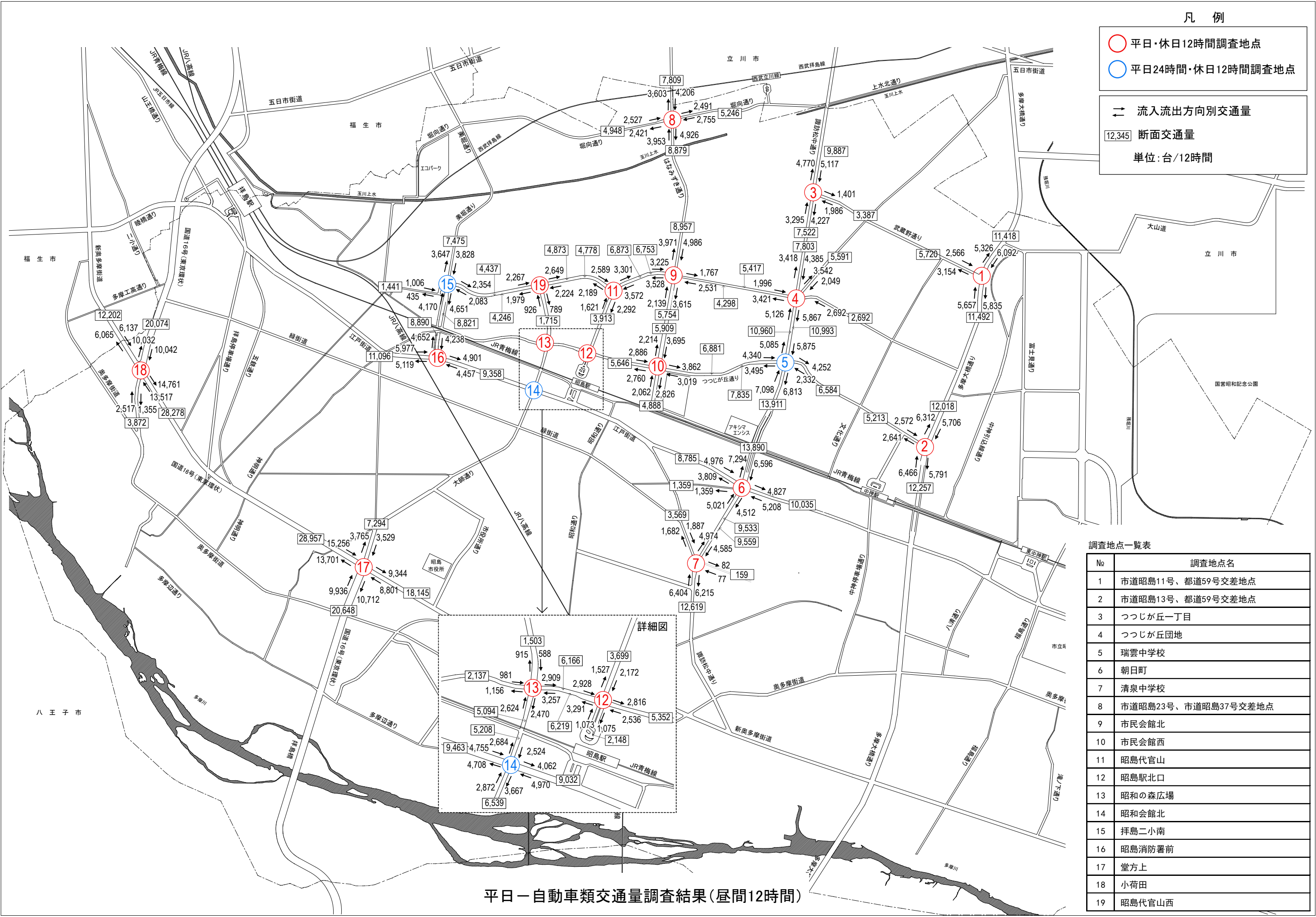
凡 例

- 平日・休日12時間調査地点
○ 平日24時間・休日12時間調査地点

⇔ 流入流出方向別交通量

12,345 断面交通量

単位: 台/12時間



調査地点一覧表

No	調査地点名
1	市道昭島11号、都道59号交差点
2	市道昭島13号、都道59号交差点
3	つつじが丘一丁目
4	つつじが丘団地
5	瑞雲中学校
6	朝日町
7	清泉中学校
8	市道昭島23号、市道昭島37号交差点
9	市民会館北
10	市民会館西
11	昭島代官山
12	昭島駅北口
13	昭和の森広場
14	昭和会館北
15	拝島二小南
16	昭島消防署前
17	堂方上
18	小荷田
19	昭島代官山西

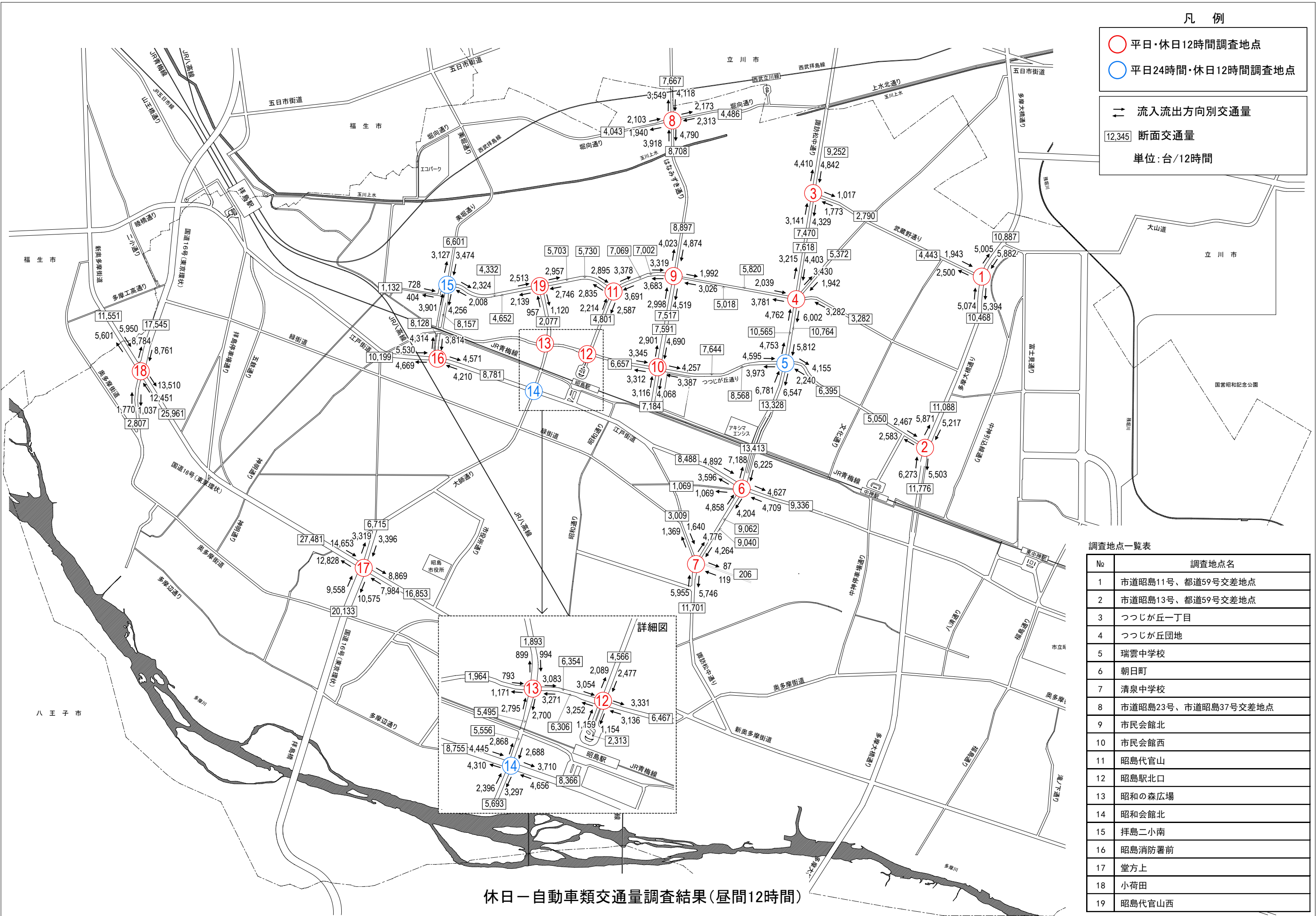
凡 例

- 平日・休日12時間調査地点
○ 平日24時間・休日12時間調査地点

⇔ 流入流出方向別交通量

12,345 断面交通量

単位：台/12時間

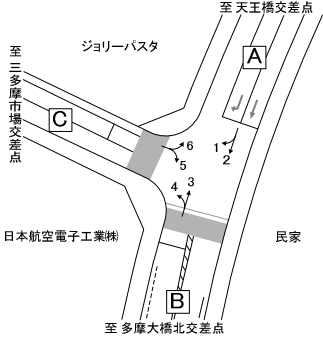
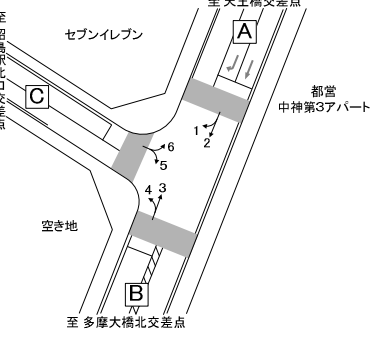
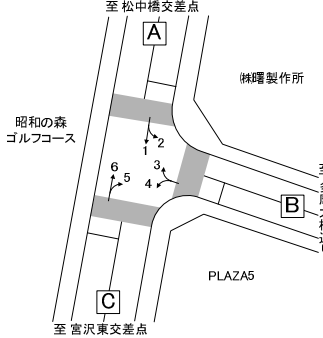


調査地点一覧表

No	調査地点名
1	市道昭島11号、都道59号交差点
2	市道昭島13号、都道59号交差点
3	つつじが丘一丁目
4	つつじが丘団地
5	瑞雲中学校
6	朝日町
7	清泉中学校
8	市道昭島23号、市道昭島37号交差点
9	市民会館北
10	市民会館西
11	昭島代官山
12	昭島駅北口
13	昭和の森広場
14	昭和会館北
15	拝島二小南
16	昭島消防署前
17	堂方上
18	小荷田
19	昭島代官山西

自動車類交通量調査結果総括表 (1/7)

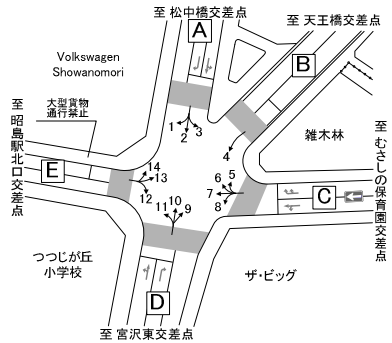
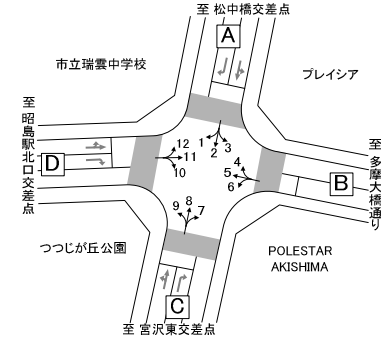
調査年月日 [平日]令和5年4月17日(月) [休日]令和5年4月16日(日)

調査地点			平日									休日					
			24時間計			昼12時間計			ピーク時			昼12時間計			ピーク時		
			普通車	大型車	四輪車計	普通車	大型車	四輪車計	普通車	大型車	四輪車計	普通車	大型車	四輪車計	普通車	大型車	四輪車計
			[台]	[台]	[台]	[台]	[台]	[台]	[台]	[台]	[台]	[台]	[台]	[台]	[台]	[台]	[台]
No.1 市道昭島11号、都道59号交差点 ・平日ピーク時:17時台 ・休日ピーク時:15時台 	A	流入計	—	—	—	5,177	915	6,092	478	37	515	5,546	336	5,882	566	28	594
		流出計	—	—	—	4,458	868	5,326	447	49	496	4,727	278	5,005	423	23	446
		断面計	—	—	—	9,635	1,783	11,418	925	86	1,011	10,273	614	10,887	989	51	1,040
	B	流入計	—	—	—	4,720	937	5,657	428	45	473	4,787	287	5,074	431	24	455
		流出計	—	—	—	4,975	860	5,835	464	35	499	5,101	293	5,394	511	26	537
		断面計	—	—	—	9,695	1,797	11,492	892	80	972	9,888	580	10,468	942	50	992
	C	流入計	—	—	—	2,096	470	2,566	242	30	272	1,779	164	1,943	188	15	203
		流出計	—	—	—	2,560	594	3,154	237	28	265	2,284	216	2,500	251	18	269
		断面計	—	—	—	4,656	1,064	5,720	479	58	537	4,063	380	4,443	439	33	472
	交差点流入計		—	—	—	11,993	2,322	14,315	1,148	112	1,260	12,112	787	12,899	1,185	67	1,252
No.2 市道昭島13号、都道59号交差点 ・平日ピーク時:14時台 ・休日ピーク時:14時台 	A	流入計	—	—	—	4,846	860	5,706	387	73	460	4,939	278	5,217	489	23	512
		流出計	—	—	—	5,394	918	6,312	455	86	541	5,577	294	5,871	511	23	534
		断面計	—	—	—	10,240	1,778	12,018	842	159	1,001	10,516	572	11,088	1,000	46	1,046
	B	流入計	—	—	—	5,570	896	6,466	474	82	556	5,976	297	6,273	576	24	600
		流出計	—	—	—	4,936	855	5,791	429	78	507	5,223	280	5,503	529	24	553
		断面計	—	—	—	10,506	1,751	12,257	903	160	1,063	11,199	577	11,776	1,105	48	1,153
	C	流入計	—	—	—	2,396	176	2,572	227	23	250	2,439	28	2,467	265	3	268
		流出計	—	—	—	2,482	159	2,641	204	14	218	2,554	29	2,583	290	3	293
		断面計	—	—	—	4,878	335	5,213	431	37	468	4,993	57	5,050	555	6	561
	交差点流入計		—	—	—	12,812	1,932	14,744	1,088	178	1,266	13,354	603	13,957	1,330	50	1,380
No.3 つつじが丘一丁目 ・平日ピーク時:17時台 ・休日ピーク時:14時台 	A	流入計	—	—	—	4,412	705	5,117	445	50	495	4,612	230	4,842	498	23	521
		流出計	—	—	—	4,058	712	4,770	346	42	388	4,182	228	4,410	437	17	454
		断面計	—	—	—	8,470	1,417	9,887	791	92	883	8,794	458	9,252	935	40	975
	B	流入計	—	—	—	1,695	291	1,986	154	13	167	1,701	72	1,773	183	7	190
		流出計	—	—	—	1,156	245	1,401	97	20	117	975	42	1,017	88	3	91
		断面計	—	—	—	2,851	536	3,387	251	33	284	2,676	114	2,790	271	10	281
	C	流入計	—	—	—	2,816	479	3,295	234	31	265	2,972	169	3,141	308	11	319
		流出計	—	—	—	3,709	518	4,227	390	32	422	4,128	201	4,329	464	21	485
		断面計	—	—	—	6,525	997	7,522	624	63	687	7,100	370	7,470	772	32	804
	交差点流入計		—	—	—	8,923	1,475	10,398	833	94	927	9,285	471	9,756	989	41	1,030

- ・ 四輪車計は普通車と大型車の合計。
- ・ 普通車はナンバープレートの頭番号 3, 4, 5, 6, 7, 8 の車両。
- ・ 大型車はナンバープレートの頭番号 0, 1, 2, 8, 9 の車両。

自動車類交通量調査結果総括表 (2/7)

調査年月日 [平日]令和5年4月17日(月) [休日]令和5年4月16日(日)

調査地点			平日									休日					
			24時間計			昼12時間計			ピーク時			昼12時間計			ピーク時		
			普通車	大型車	四輪車計	普通車	大型車	四輪車計	普通車	大型車	四輪車計	普通車	大型車	四輪車計	普通車	大型車	四輪車計
			[台]	[台]	[台]	[台]	[台]	[台]	[台]	[台]	[台]	[台]	[台]	[台]	[台]	[台]	[台]
<div>No.4 つつじが丘団地</div> <div>・平日ピーク時:17時台　・休日ピーク時:14時台</div> <div></div>	A	流入計	—	—	—	3,843	542	4,385	401	31	432	4,203	200	4,403	456	24	480
		流出計	—	—	—	2,937	481	3,418	243	32	275	3,041	174	3,215	285	13	298
		断面計	—	—	—	6,780	1,023	7,803	644	63	707	7,244	374	7,618	741	37	778
	B	流入計	—	—	—	1,727	322	2,049	170	25	195	1,811	131	1,942	175	16	191
		流出計	—	—	—	3,044	498	3,542	318	34	352	3,257	173	3,430	337	9	346
		断面計	—	—	—	4,771	820	5,591	488	59	547	5,068	304	5,372	512	25	537
	C	流入計	—	—	—	2,547	145	2,692	242	10	252	3,238	44	3,282	349	1	350
		流出計	—	—	—	—	—	—	—	—	—	—	—	—	—	—	—
		断面計	—	—	—	2,547	145	2,692	242	10	252	3,238	44	3,282	349	1	350
	D	流入計	—	—	—	4,329	797	5,126	392	58	450	4,471	291	4,762	429	19	448
		流出計	—	—	—	5,072	795	5,867	519	54	573	5,687	315	6,002	563	37	600
		断面計	—	—	—	9,401	1,592	10,993	911	112	1,023	10,158	606	10,764	992	56	1,048
	E	流入計	—	—	—	1,834	162	1,996	162	6	168	1,992	47	2,039	204	4	208
		流出計	—	—	—	3,227	194	3,421	287	10	297	3,730	51	3,781	428	5	433
		断面計	—	—	—	5,061	356	5,417	449	16	465	5,722	98	5,820	632	9	641
	交差点流入計		—	—	—	14,280	1,968	16,248	1,367	130	1,497	15,715	713	16,428	1,613	64	1,677
<div>No.5 瑞雲中学校</div> <div>・平日ピーク時:17時台　・休日ピーク時:14時台</div> <div></div>	A	流入計	6,874	1,105	7,979	5,085	790	5,875	540	54	594	5,493	319	5,812	564	41	605
		流出計	5,556	1,064	6,620	4,290	795	5,085	364	57	421	4,470	283	4,753	408	17	425
		断面計	12,430	2,169	14,599	9,375	1,585	10,960	904	111	1,015	9,963	602	10,565	972	58	1,030
	B	流入計	2,668	168	2,836	2,192	140	2,332	247	9	256	2,218	22	2,240	232	3	235
		流出計	4,952	227	5,179	4,060	192	4,252	388	7	395	4,125	30	4,155	461	3	464
		断面計	7,620	395	8,015	6,252	332	6,584	635	16	651	6,343	52	6,395	693	6	699
	C	流入計	7,809	1,132	8,941	6,246	852	7,098	531	54	585	6,515	266	6,781	648	14	662
		流出計	7,921	1,136	9,057	6,003	810	6,813	651	54	705	6,263	284	6,547	600	40	640
		断面計	15,730	2,268	17,998	12,249	1,662	13,911	1,182	108	1,290	12,778	550	13,328	1,248	54	1,302
	D	流入計	4,961	332	5,293	4,081	259	4,340	394	13	407	4,508	87	4,595	475	7	482
		流出計	3,883	310	4,193	3,251	244	3,495	309	12	321	3,876	97	3,973	450	5	455
		断面計	8,844	642	9,486	7,332	503	7,835	703	25	728	8,384	184	8,568	925	12	937
	交差点流入計		22,312	2,737	25,049	17,604	2,041	19,645	1,712	130	1,842	18,734	694	19,428	1,919	65	1,984

- ・四輪車計は普通車と大型車の合計。
- ・普通車はナンバープレートの頭番号3, 4, 5, 6, 7, 8の車両。
- ・大型車はナンバープレートの頭番号0, 1, 2, 8, 9の車両。

自動車類交通量調査結果総括表（3/7）

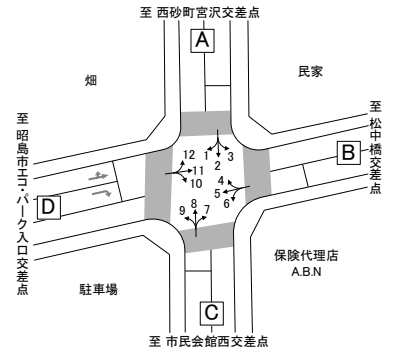
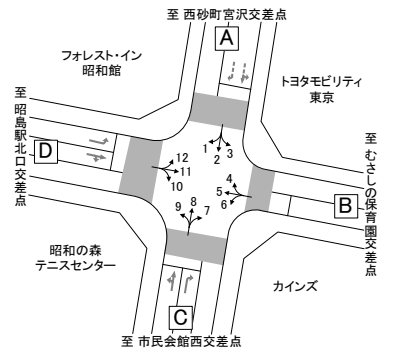
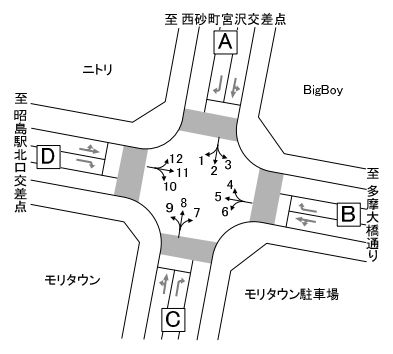
調査年月日 [平日]令和5年4月17日(月) [休日]令和5年4月16日(日)

調査地点			平日									休日					
			24時間計			昼12時間計			ピーク時			昼12時間計			ピーク時		
			普通車	大型車	四輪車計	普通車	大型車	四輪車計	普通車	大型車	四輪車計	普通車	大型車	四輪車計	普通車	大型車	四輪車計
			[台]	[台]	[台]	[台]	[台]	[台]	[台]	[台]	[台]	[台]	[台]	[台]	[台]	[台]	[台]
<div>No.6 朝日町</div> <div>・平日ピーク時:17時台　・休日ピーク時:15時台</div> <div></div>	A	流入計	—	—	—	5,788	808	6,596	612	55	667	5,960	265	6,225	597	23	620
		流出計	—	—	—	6,480	814	7,294	568	53	621	6,918	270	7,188	692	23	715
		断面計	—	—	—	12,268	1,622	13,890	1,180	108	1,288	12,878	535	13,413	1,289	46	1,335
	B	流入計	—	—	—	4,872	336	5,208	442	12	454	4,608	101	4,709	482	5	487
		流出計	—	—	—	4,519	308	4,827	429	10	439	4,518	109	4,627	444	8	452
		断面計	—	—	—	9,391	644	10,035	871	22	893	9,126	210	9,336	926	13	939
	C	流入計	—	—	—	4,298	723	5,021	402	53	455	4,597	261	4,858	464	21	485
		流出計	—	—	—	3,794	718	4,512	371	53	424	3,958	246	4,204	382	22	404
		断面計	—	—	—	8,092	1,441	9,533	773	106	879	8,555	507	9,062	846	43	889
	D	流入計	—	—	—	—	—	—	—	—	—	—	—	—	—	—	—
		流出計	—	—	—	1,325	34	1,359	163	5	168	1,064	5	1,069	141	0	141
		断面計	—	—	—	1,325	34	1,359	163	5	168	1,064	5	1,069	141	0	141
	E	流入計	—	—	—	4,683	293	4,976	410	8	418	4,796	96	4,892	473	10	483
		流出計	—	—	—	3,523	286	3,809	335	7	342	3,503	93	3,596	357	6	363
		断面計	—	—	—	8,206	579	8,785	745	15	760	8,299	189	8,488	830	16	846
	交差点流入計		—	—	—	19,641	2,160	21,801	1,866	128	1,994	19,961	723	20,684	2,016	59	2,075
<div>No.7 清泉中学校</div> <div>・平日ピーク時:17時台　・休日ピーク時:15時台</div> <div></div>	A	流入計	—	—	—	3,833	752	4,585	371	45	416	3,993	271	4,264	388	24	412
		流出計	—	—	—	4,221	753	4,974	380	47	427	4,514	262	4,776	455	19	474
		断面計	—	—	—	8,054	1,505	9,559	751	92	843	8,507	533	9,040	843	43	886
	B	流入計	—	—	—	77	0	77	2	0	2	119	0	119	12	0	12
		流出計	—	—	—	74	8	82	10	2	12	83	4	87	10	0	10
		断面計	—	—	—	151	8	159	12	2	14	202	4	206	22	0	22
	C	流入計	—	—	—	5,483	921	6,404	512	55	567	5,599	356	5,955	560	28	588
		流出計	—	—	—	5,264	951	6,215	525	48	573	5,384	362	5,746	521	35	556
		断面計	—	—	—	10,747	1,872	12,619	1,037	103	1,140	10,983	718	11,701	1,081	63	1,144
	D	流入計	—	—	—	1,667	220	1,887	187	6	193	1,545	95	1,640	152	11	163
		流出計	—	—	—	1,501	181	1,682	157	9	166	1,275	94	1,369	126	9	135
		断面計	—	—	—	3,168	401	3,569	344	15	359	2,820	189	3,009	278	20	298
	交差点流入計		—	—	—	11,060	1,893	12,953	1,072	106	1,178	11,256	722	11,978	1,112	63	1,175

- ・四輪車計は普通車と大型車の合計。
- ・普通車はナンバープレートの頭番号3, 4, 5, 6, 7, 8の車両。
- ・大型車はナンバープレートの頭番号0, 1, 2, 8, 9の車両。

自動車類交通量調査結果総括表（4/7）

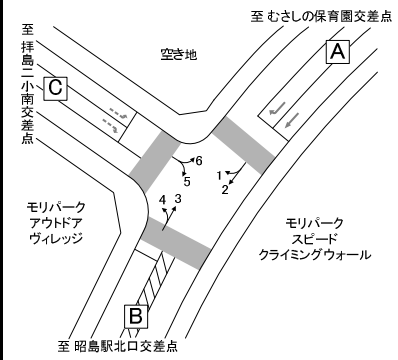
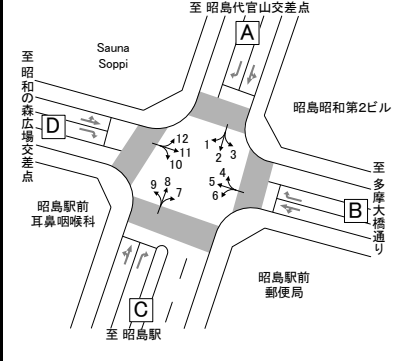
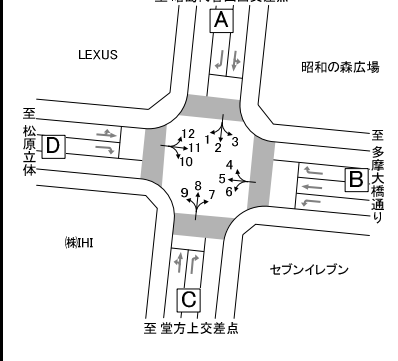
調査年月日 [平日]令和5年4月17日(月) [休日]令和5年4月16日(日)

調査地点			平日									休日					
			24時間計			昼12時間計			ピーク時			昼12時間計			ピーク時		
			普通車	大型車	四輪車計	普通車	大型車	四輪車計	普通車	大型車	四輪車計	普通車	大型車	四輪車計	普通車	大型車	四輪車計
			[台]	[台]	[台]	[台]	[台]	[台]	[台]	[台]	[台]	[台]	[台]	[台]	[台]	[台]	[台]
No.8 市道昭島23号、市道昭島37号交差点 ・平日ピーク時:17時台 ・休日ピーク時:12時台 	A	流入計	—	—	—	3,941	265	4,206	329	16	345	4,003	115	4,118	424	9	433
		流出計	—	—	—	3,231	372	3,603	324	21	345	3,387	162	3,549	381	22	403
		断面計	—	—	—	7,172	637	7,809	653	37	690	7,390	277	7,667	805	31	836
	B	流入計	—	—	—	2,533	222	2,755	271	16	287	2,199	114	2,313	236	9	245
		流出計	—	—	—	2,256	235	2,491	243	16	259	2,065	108	2,173	156	5	161
		断面計	—	—	—	4,789	457	5,246	514	32	546	4,264	222	4,486	392	14	406
	C	流入計	—	—	—	3,557	396	3,953	354	22	376	3,755	163	3,918	392	21	413
		流出計	—	—	—	4,612	314	4,926	396	18	414	4,679	111	4,790	467	7	474
		断面計	—	—	—	8,169	710	8,879	750	40	790	8,434	274	8,708	859	28	887
	D	流入計	—	—	—	2,326	201	2,527	250	11	261	2,035	68	2,103	142	2	144
		流出計	—	—	—	2,258	163	2,421	241	10	251	1,861	79	1,940	190	7	197
		断面計	—	—	—	4,584	364	4,948	491	21	512	3,896	147	4,043	332	9	341
	交差点流入計		—	—	—	12,357	1,084	13,441	1,204	65	1,269	11,992	460	12,452	1,194	41	1,235
No.9 市民会館北 ・平日ピーク時:17時台 ・休日ピーク時:15時台 	A	流入計	—	—	—	4,682	304	4,986	435	14	449	4,753	121	4,874	442	12	454
		流出計	—	—	—	3,584	387	3,971	339	20	359	3,855	168	4,023	435	18	453
		断面計	—	—	—	8,266	691	8,957	774	34	808	8,608	289	8,897	877	30	907
	B	流入計	—	—	—	2,371	160	2,531	220	6	226	2,978	48	3,026	295	2	297
		流出計	—	—	—	1,623	144	1,767	185	5	190	1,939	53	1,992	209	4	213
		断面計	—	—	—	3,994	304	4,298	405	11	416	4,917	101	5,018	504	6	510
	C	流入計	—	—	—	2,019	120	2,139	222	6	228	2,971	27	2,998	376	6	382
		流出計	—	—	—	3,493	122	3,615	331	4	335	4,492	27	4,519	455	1	456
		断面計	—	—	—	5,512	242	5,754	553	10	563	7,463	54	7,517	831	7	838
	D	流入計	—	—	—	2,861	364	3,225	282	22	304	3,142	177	3,319	312	18	330
		流出計	—	—	—	3,233	295	3,528	304	19	323	3,558	125	3,683	326	15	341
		断面計	—	—	—	6,094	659	6,753	586	41	627	6,700	302	7,002	638	33	671
	交差点流入計		—	—	—	11,933	948	12,881	1,159	48	1,207	13,844	373	14,217	1,425	38	1,463
No.10 市民会館西 ・平日ピーク時:17時台 ・休日ピーク時:14時台 	A	流入計	—	—	—	3,558	137	3,695	342	7	349	4,666	24	4,690	493	3	496
		流出計	—	—	—	2,085	129	2,214	232	5	237	2,871	30	2,901	333	2	335
		断面計	—	—	—	5,643	266	5,909	574	12	586	7,537	54	7,591	826	5	831
	B	流入計	—	—	—	2,777	242	3,019	272	13	285	3,284	103	3,387	394	9	403
		流出計	—	—	—	3,609	253	3,862	363	12	375	4,170	87	4,257	439	6	445
		断面計	—	—	—	6,386	495	6,881	635	25	660	7,454	190	7,644	833	15	848
	C	流入計	—	—	—	2,006	56	2,062	249	4	253	3,081	35	3,116	394	2	396
		流出計	—	—	—	2,769	57	2,826	266	4	270	4,032	36	4,068	494	1	495
		断面計	—	—	—	4,775	113	4,888	515	8	523	7,113	71	7,184	888	3	891
	D	流入計	—	—	—	2,691	195	2,886	265	8	273	3,258	87	3,345	355	6	361
		流出計	—	—	—	2,569	191	2,760	267	11	278	3,216	96	3,312	370	11	381
		断面計	—	—	—	5,260	386	5,646	532	19	551	6,474	183	6,657	725	17	742
	交差点流入計		—	—	—	11,032	630	11,662	1,128	32	1,160	14,289	249	14,538	1,636	20	1,656

- ・ 四輪車計は普通車と大型車の合計。
- ・ 普通車はナンバープレートの頭番号 3, 4, 5, 6, 7, 8 の車両。
- ・ 大型車はナンバープレートの頭番号 0, 1, 2, 8, 9 の車両。

自動車類交通量調査結果総括表（5/7）

調査年月日 [平日]令和5年4月17日(月) [休日]令和5年4月16日(日)

調査地点			平日									休日					
			24時間計			昼12時間計			ピーク時			昼12時間計			ピーク時		
			普通車	大型車	四輪車計	普通車	大型車	四輪車計	普通車	大型車	四輪車計	普通車	大型車	四輪車計	普通車	大型車	四輪車計
			[台]	[台]	[台]	[台]	[台]	[台]	[台]	[台]	[台]	[台]	[台]	[台]	[台]	[台]	[台]
No.11 昭島代官山 ・平日ピーク時:17時台 ・休日ピーク時:14時台 	A	流入計	—	—	—	3,252	320	3,572	319	25	344	3,567	124	3,691	363	9	372
		流出計	—	—	—	2,903	398	3,301	289	23	312	3,185	193	3,378	321	21	342
		断面計	—	—	—	6,155	718	6,873	608	48	656	6,752	317	7,069	684	30	714
	B	流入計	—	—	—	1,365	256	1,621	160	15	175	2,125	89	2,214	238	4	242
		流出計	—	—	—	2,035	257	2,292	185	14	199	2,498	89	2,587	244	5	249
		断面計	—	—	—	3,400	513	3,913	345	29	374	4,623	178	4,801	482	9	491
	C	流入計	—	—	—	2,219	370	2,589	210	14	224	2,750	145	2,895	287	19	306
		流出計	—	—	—	1,898	291	2,189	215	17	232	2,759	76	2,835	323	6	329
		断面計	—	—	—	4,117	661	4,778	425	31	456	5,509	221	5,730	610	25	635
	交差点流入計		—	—	—	6,836	946	7,782	689	54	743	8,442	358	8,800	888	32	920
No.12 昭島駅北口 ・平日ピーク時:14時台 ・休日ピーク時:14時台 	A	流入計	—	—	—	1,963	209	2,172	181	19	200	2,383	94	2,477	233	6	239
		流出計	—	—	—	1,306	221	1,527	110	27	137	1,999	90	2,089	223	7	230
		断面計	—	—	—	3,269	430	3,699	291	46	337	4,382	184	4,566	456	13	469
	B	流入計	—	—	—	2,370	166	2,536	289	16	305	3,059	77	3,136	305	4	309
		流出計	—	—	—	2,635	181	2,816	235	25	260	3,261	70	3,331	383	7	390
		断面計	—	—	—	5,005	347	5,352	524	41	565	6,320	147	6,467	688	11	699
	C	流入計	—	—	—	916	157	1,073	54	7	61	1,051	108	1,159	88	6	94
		流出計	—	—	—	918	157	1,075	75	9	84	1,047	107	1,154	81	6	87
		断面計	—	—	—	1,834	314	2,148	129	16	145	2,098	215	2,313	169	12	181
	D	流入計	—	—	—	2,718	210	2,928	226	35	261	3,004	50	3,054	385	6	391
		流出計	—	—	—	3,108	183	3,291	330	16	346	3,190	62	3,252	324	2	326
		断面計	—	—	—	5,826	393	6,219	556	51	607	6,194	112	6,306	709	8	717
	交差点流入計		—	—	—	7,967	742	8,709	750	77	827	9,497	329	9,826	1,011	22	1,033
No.13 昭和の森広場 ・平日ピーク時:17時台 ・休日ピーク時:14時台 	A	流入計	—	—	—	527	61	588	49	2	51	966	28	994	138	1	139
		流出計	—	—	—	748	167	915	63	10	73	814	85	899	89	10	99
		断面計	—	—	—	1,275	228	1,503	112	12	124	1,780	113	1,893	227	11	238
	B	流入計	—	—	—	3,074	183	3,257	324	8	332	3,210	61	3,271	356	3	359
		流出計	—	—	—	2,703	206	2,909	275	11	286	3,029	54	3,083	355	5	360
		断面計	—	—	—	5,777	389	6,166	599	19	618	6,239	115	6,354	711	8	719
	C	流入計	—	—	—	2,394	230	2,624	232	11	243	2,715	80	2,795	280	6	286
		流出計	—	—	—	2,331	139	2,470	255	4	259	2,642	58	2,700	280	1	281
		断面計	—	—	—	4,725	369	5,094	487	15	502	5,357	138	5,495	560	7	567
	D	流入計	—	—	—	892	89	981	86	5	91	754	39	793	83	8	91
		流出計	—	—	—	1,105	51	1,156	98	1	99	1,160	11	1,171	133	2	135
		断面計	—	—	—	1,997	140	2,137	184	6	190	1,914	50	1,964	216	10	226
	交差点流入計		—	—	—	6,887	563	7,450	691	26	717	7,645	208	7,853	857	18	875

- ・ 四輪車計は普通車と大型車の合計。
- ・ 普通車はナンバープレートの頭番号 3, 4, 5, 6, 7, 8 の車両。
- ・ 大型車はナンバープレートの頭番号 0, 1, 2, 8, 9 の車両。

自動車類交通量調査結果総括表 (6/7)

調査年月日 [平日]令和5年4月17日(月) [休日]令和5年4月16日(日)

調査地点			平日									休日					
			24時間計			昼12時間計			ピーク時			昼12時間計			ピーク時		
			普通車	大型車	四輪車計	普通車	大型車	四輪車計	普通車	大型車	四輪車計	普通車	大型車	四輪車計	普通車	大型車	四輪車計
			[台]	[台]	[台]	[台]	[台]	[台]	[台]	[台]	[台]	[台]	[台]	[台]	[台]	[台]	[台]
No.14 昭和会館北 ・平日ピーク時:17時台 ・休日ピーク時:15時台 <div> </div>	A	流入計	3,111	206	3,317	2,374	150	2,524	233	6	239	2,631	57	2,688	282	6	288
		流出計	3,094	292	3,386	2,450	234	2,684	237	13	250	2,774	94	2,868	267	15	282
		断面計	6,205	498	6,703	4,824	384	5,208	470	19	489	5,405	151	5,556	549	21	570
	B	流入計	5,991	655	6,646	4,514	456	4,970	454	19	473	4,425	231	4,656	442	20	462
		流出計	4,735	706	5,441	3,570	492	4,062	343	18	361	3,474	236	3,710	338	23	361
		断面計	10,726	1,361	12,087	8,084	948	9,032	797	37	834	7,899	467	8,366	780	43	823
	C	流入計	3,117	793	3,910	2,341	531	2,872	207	28	235	2,187	209	2,396	194	23	217
		流出計	4,145	811	4,956	3,084	583	3,667	298	33	331	3,016	281	3,297	303	20	323
		断面計	7,262	1,604	8,866	5,425	1,114	6,539	505	61	566	5,203	490	5,693	497	43	540
	D	流入計	5,072	1,135	6,207	3,941	814	4,755	393	36	429	4,065	380	4,445	394	28	422
		流出計	5,317	980	6,297	4,066	642	4,708	409	25	434	4,044	266	4,310	404	19	423
		断面計	10,389	2,115	12,504	8,007	1,456	9,463	802	61	863	8,109	646	8,755	798	47	845
	交差点流入計		17,291	2,789	20,080	13,170	1,951	15,121	1,287	89	1,376	13,308	877	14,185	1,312	77	1,389
No.15 拝島二小南 ・平日ピーク時:17時台 ・休日ピーク時:13時台 <div> </div>	A	流入計	3,808	1,208	5,016	2,884	944	3,828	336	34	370	3,044	430	3,474	272	40	312
		流出計	3,621	1,240	4,861	2,789	858	3,647	312	46	358	2,707	420	3,127	286	60	346
		断面計	7,429	2,448	9,877	5,673	1,802	7,475	648	80	728	5,751	850	6,601	558	100	658
	B	流入計	2,037	594	2,631	1,579	504	2,083	178	26	204	1,842	166	2,008	169	19	188
		流出計	2,187	545	2,732	1,884	470	2,354	177	12	189	2,160	164	2,324	233	21	254
		断面計	4,224	1,139	5,363	3,463	974	4,437	355	38	393	4,002	330	4,332	402	40	442
	C	流入計	4,433	909	5,342	3,553	617	4,170	372	29	401	3,642	259	3,901	396	42	438
		流出計	4,759	1,356	6,115	3,607	1,044	4,651	427	50	477	3,747	509	4,256	337	46	383
		断面計	9,192	2,265	11,457	7,160	1,661	8,821	799	79	878	7,389	768	8,157	733	88	821
	D	流入計	803	475	1,278	659	347	1,006	68	20	88	481	247	728	55	26	81
		流出計	514	45	559	395	40	435	38	1	39	395	9	404	36	0	36
		断面計	1,317	520	1,837	1,054	387	1,441	106	21	127	876	256	1,132	91	26	117
	交差点流入計		11,081	3,186	14,267	8,675	2,412	11,087	954	109	1,063	9,009	1,102	10,111	892	127	1,019
No.16 昭島消防署前 ・平日ピーク時:17時台 ・休日ピーク時:14時台 <div> </div>	A	流入計	—	—	—	3,251	987	4,238	393	48	441	3,334	480	3,814	325	40	365
		流出計	—	—	—	3,963	689	4,652	405	29	434	4,011	303	4,314	418	21	439
		断面計	—	—	—	7,214	1,676	8,890	798	77	875	7,345	783	8,128	743	61	804
	B	流入計	—	—	—	3,770	687	4,457	351	26	377	3,914	296	4,210	424	20	444
		流出計	—	—	—	4,061	840	4,901	432	33	465	4,176	395	4,571	407	35	442
		断面計	—	—	—	7,831	1,527	9,358	783	59	842	8,090	691	8,781	831	55	886
	C	流入計	—	—	—	5,606	371	5,977	564	16	580	5,381	149	5,530	509	9	518
		流出計	—	—	—	4,603	516	5,119	471	28	499	4,442	227	4,669	433	13	446
		断面計	—	—	—	10,209	887	11,096	1,035	44	1,079	9,823	376	10,199	942	22	964
	交差点流入計		—	—	—	12,627	2,045	14,672	1,308	90	1,398	12,629	925	13,554	1,258	69	1,327

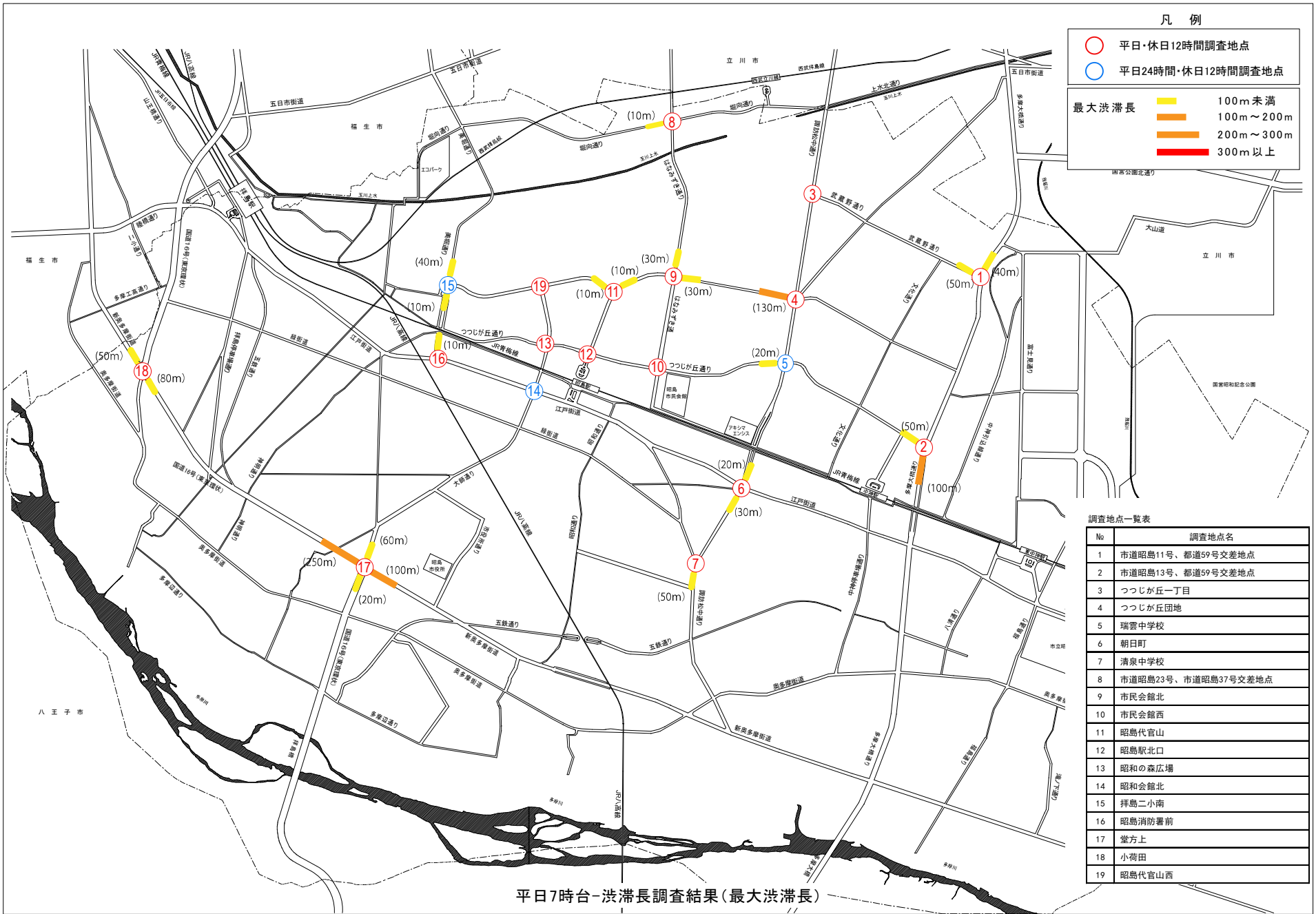
- ・ 四輪車計は普通車と大型車の合計。
- ・ 普通車はナンバープレートの頭番号 3, 4, 5, 6, 7, 8 の車両。
- ・ 大型車はナンバープレートの頭番号 0, 1, 2, 8, 9 の車両。

自動車類交通量調査結果総括表 (7/7)

調査年月日 [平日]令和5年4月17日(月) [休日]令和5年4月16日(日)

調査地点			平日									休日					
			24時間計			昼12時間計			ピーク時			昼12時間計			ピーク時		
			普通車	大型車	四輪車計	普通車	大型車	四輪車計	普通車	大型車	四輪車計	普通車	大型車	四輪車計	普通車	大型車	四輪車計
			[台]	[台]	[台]	[台]	[台]	[台]	[台]	[台]	[台]	[台]	[台]	[台]	[台]	[台]	[台]
No.17 堂方上 ・平日ピーク時:7時台　・休日ピーク時:16時台 	A	流入計	—	—	—	2,893	636	3,529	283	47	330	3,138	258	3,396	268	19	287
		流出計	—	—	—	3,113	652	3,765	293	47	340	3,112	207	3,319	266	19	285
		断面計	—	—	—	6,006	1,288	7,294	576	94	670	6,250	465	6,715	534	38	572
	B	流入計	—	—	—	7,244	1,557	8,801	669	97	766	7,727	257	7,984	723	15	738
		流出計	—	—	—	7,927	1,417	9,344	895	175	1,070	8,626	243	8,869	917	15	932
		断面計	—	—	—	15,171	2,974	18,145	1,564	272	1,836	16,353	500	16,853	1,640	30	1,670
	C	流入計	—	—	—	6,896	3,040	9,936	660	197	857	8,762	796	9,558	769	74	843
		流出計	—	—	—	7,571	3,141	10,712	721	235	956	9,746	829	10,575	915	70	985
		断面計	—	—	—	14,467	6,181	20,648	1,381	432	1,813	18,508	1,625	20,133	1,684	144	1,828
	D	流入計	—	—	—	11,550	3,706	15,256	1,231	351	1,582	13,891	762	14,653	1,428	63	1,491
		流出計	—	—	—	9,972	3,729	13,701	934	235	1,169	12,034	794	12,828	1,090	67	1,157
		断面計	—	—	—	21,522	7,435	28,957	2,165	586	2,751	25,925	1,556	27,481	2,518	130	2,648
	交差点流入計		—	—	—	28,583	8,939	37,522	2,843	692	3,535	33,518	2,073	35,591	3,188	171	3,359
No.18 小荷田 ・平日ピーク時:7時台　・休日ピーク時:15時台 	A	流入計	—	—	—	7,032	3,010	10,042	680	258	938	8,058	703	8,761	817	56	873
		流出計	—	—	—	6,425	3,607	10,032	638	191	829	7,883	901	8,784	708	74	782
		断面計	—	—	—	13,457	6,617	20,074	1,318	449	1,767	15,941	1,604	17,545	1,525	130	1,655
	B	流入計	—	—	—	9,911	3,606	13,517	1,007	224	1,231	11,601	850	12,451	991	72	1,063
		流出計	—	—	—	11,165	3,596	14,761	1,094	320	1,414	12,745	765	13,510	1,264	66	1,330
		断面計	—	—	—	21,076	7,202	28,278	2,101	544	2,645	24,346	1,615	25,961	2,255	138	2,393
	C	流入計	—	—	—	1,760	757	2,517	209	31	240	1,611	159	1,770	142	11	153
		流出計	—	—	—	1,164	191	1,355	104	22	126	992	45	1,037	108	1	109
		断面計	—	—	—	2,924	948	3,872	313	53	366	2,603	204	2,807	250	12	262
	D	流入計	—	—	—	5,378	759	6,137	524	85	609	5,852	98	5,950	590	11	601
		流出計	—	—	—	5,327	738	6,065	584	65	649	5,502	99	5,601	460	9	469
		断面計	—	—	—	10,705	1,497	12,202	1,108	150	1,258	11,354	197	11,551	1,050	20	1,070
	交差点流入計		—	—	—	24,081	8,132	32,213	2,420	598	3,018	27,122	1,810	28,932	2,540	150	2,690
No.19 昭島代官山西 ・平日ピーク時:10時台　・休日ピーク時:14時台 	A	流入計	—	—	—	1,911	313	2,224	134	43	177	2,646	100	2,746	328	7	335
		流出計	—	—	—	2,243	406	2,649	232	45	277	2,796	161	2,957	280	20	300
		断面計	—	—	—	4,154	719	4,873	366	88	454	5,442	261	5,703	608	27	635
	B	流入計	—	—	—	750	176	926	67	18	85	864	93	957	99	10	109
		流出計	—	—	—	703	86	789	68	11	79	1,088	32	1,120	156	1	157
		断面計	—	—	—	1,453	262	1,715	135	29	164	1,952	125	2,077	255	11	266
	C	流入計	—	—	—	1,881	386	2,267	205	40	245	2,354	159	2,513	233	19	252
		流出計	—	—	—	1,596	383	1,979	106	45	151	1,980	159	2,139	224	15	239
		断面計	—	—	—	3,477	769	4,246	311	85	396	4,334	318	4,652	457	34	491
	交差点流入計		—	—	—	4,542	875	5,417	406	101	507	5,864	352	6,216	660	36	696

・ 四輪車計は普通車と大型車の合計。
・ 普通車はナンバープレートの頭番号 3, 4, 5, 6, 7, 8 の車両。
・ 大型車はナンバープレートの頭番号 0, 1, 2, 8, 9 の車両。



凡 例

平日・休日12時間調査地点

平日24時間・休日12時間調査地点

最大渋滞長

100m未満

100m～200m

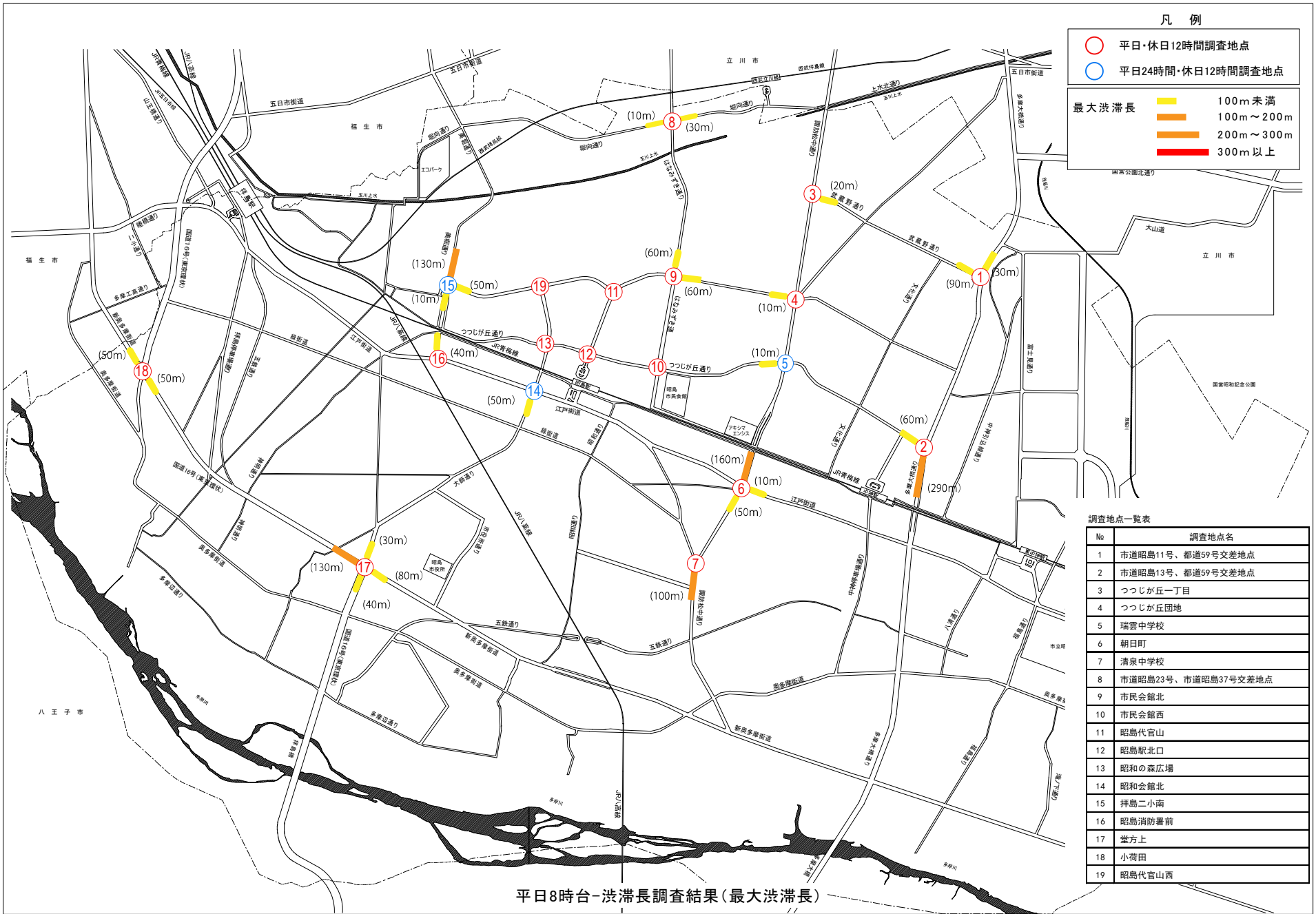
200m～300m

300m以上

調査地点一覧表

No	調査地点名
1	市道昭島11号、都道59号交差点
2	市道昭島13号、都道59号交差点
3	つつじが丘一丁目
4	つつじが丘団地
5	瑞雲中学校
6	朝日町
7	清泉中学校
8	市道昭島23号、市道昭島37号交差点
9	市民会館北
10	市民会館西
11	昭島代官山
12	昭島駅北口
13	昭和の森広場
14	昭和会館北
15	拝島二小南
16	昭島消防署前
17	堂方上
18	小荷田
19	昭島代官山西

平日7時台-渋滞長調査結果(最大渋滞長)



凡 例

○ 平日・休日12時間調査地点
○ 平日24時間・休日12時間調査地点

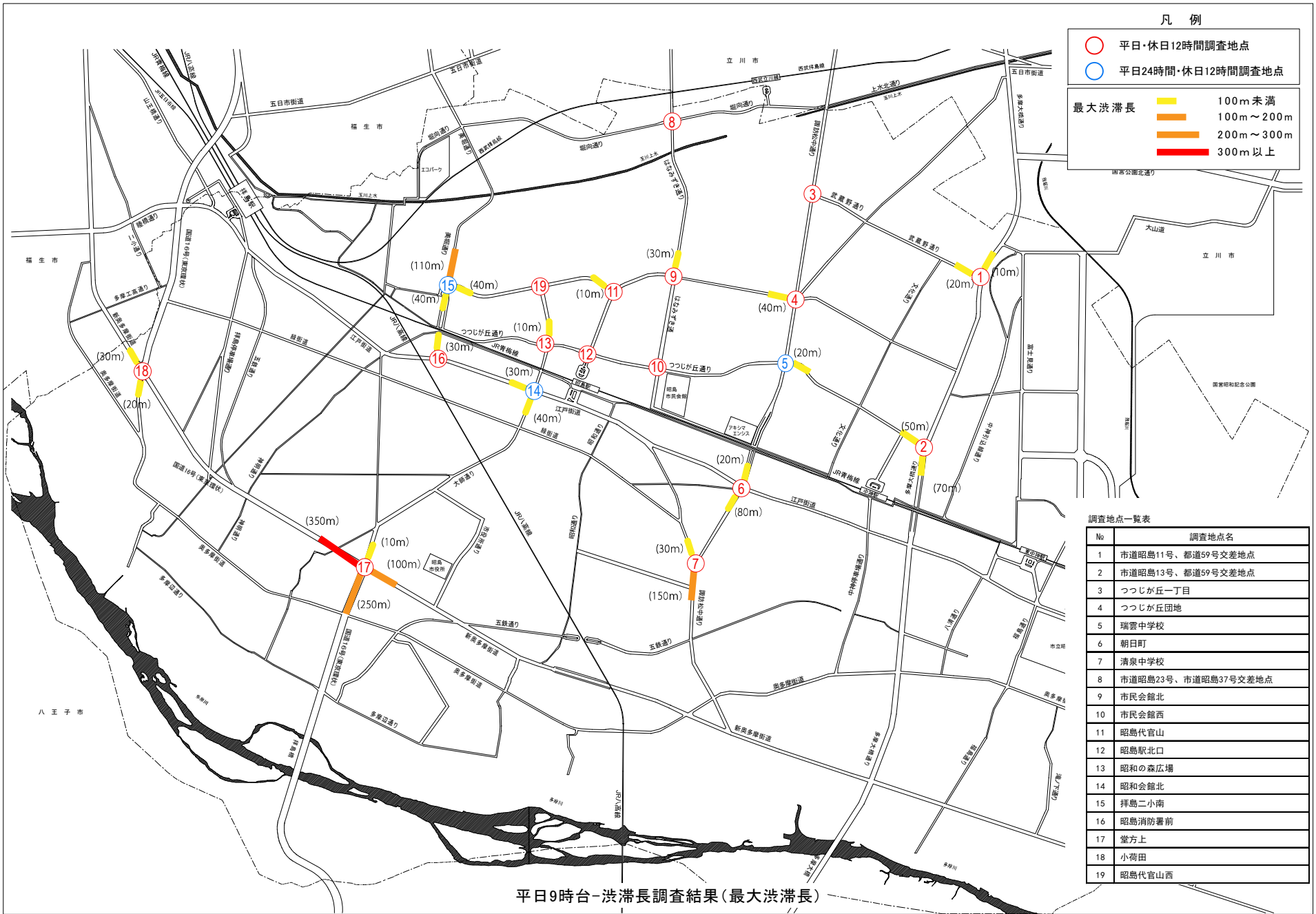
最大渋滞長

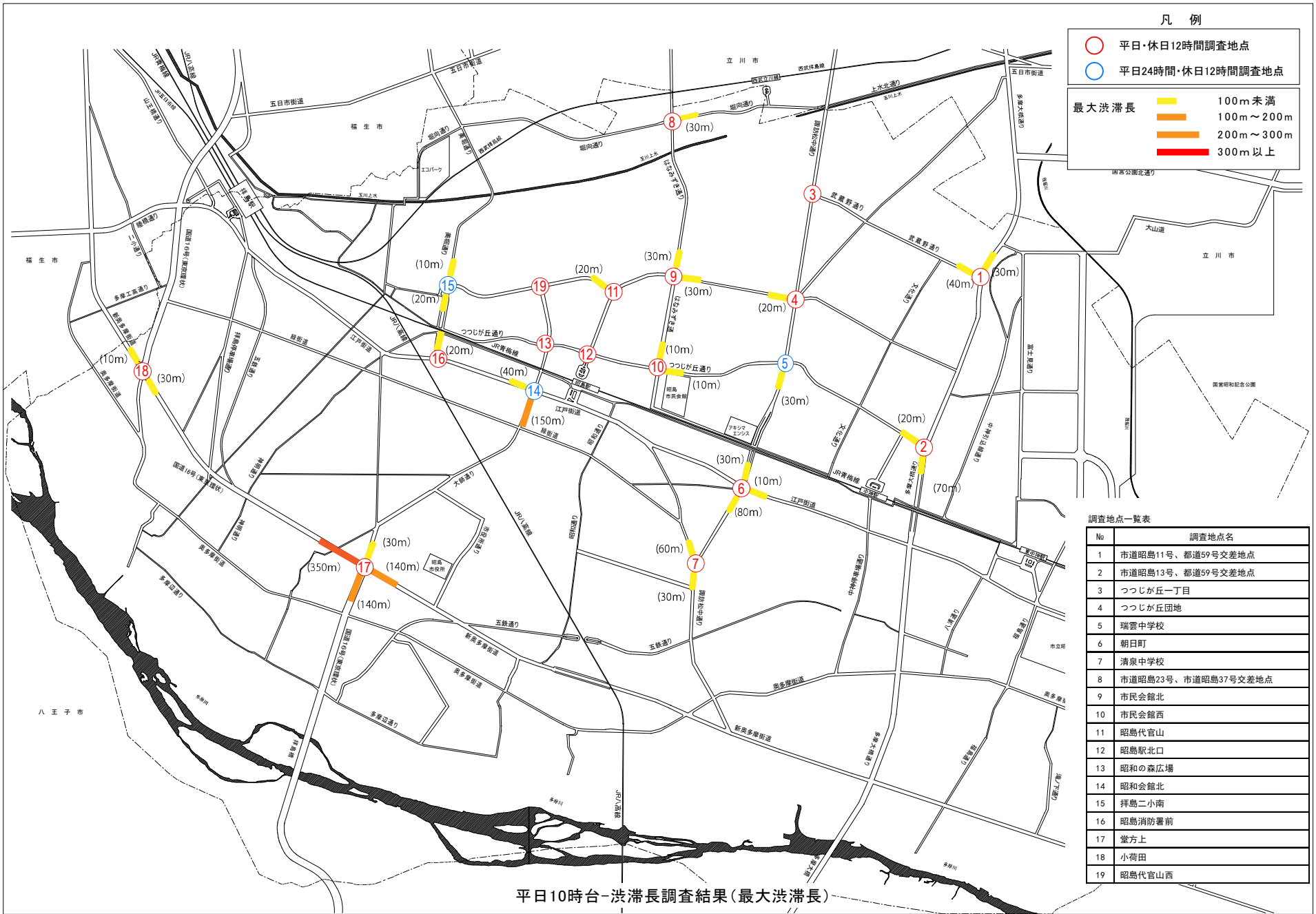
- 100m未満
- 100m～200m
- 200m～300m
- 300m以上

調査地点一覧表

No	調査地点名
1	市道昭島11号、都道59号交差点
2	市道昭島13号、都道59号交差点
3	つつじが丘一丁目
4	つつじが丘団地
5	瑞雲中学校
6	朝日町
7	清泉中学校
8	市道昭島23号、市道昭島37号交差点
9	市民会館北
10	市民会館西
11	昭島代官山
12	昭島駅北口
13	昭和の森広場
14	昭和会館北
15	拝島二小南
16	昭島消防署前
17	堂方上
18	小荷田
19	昭島代官山西

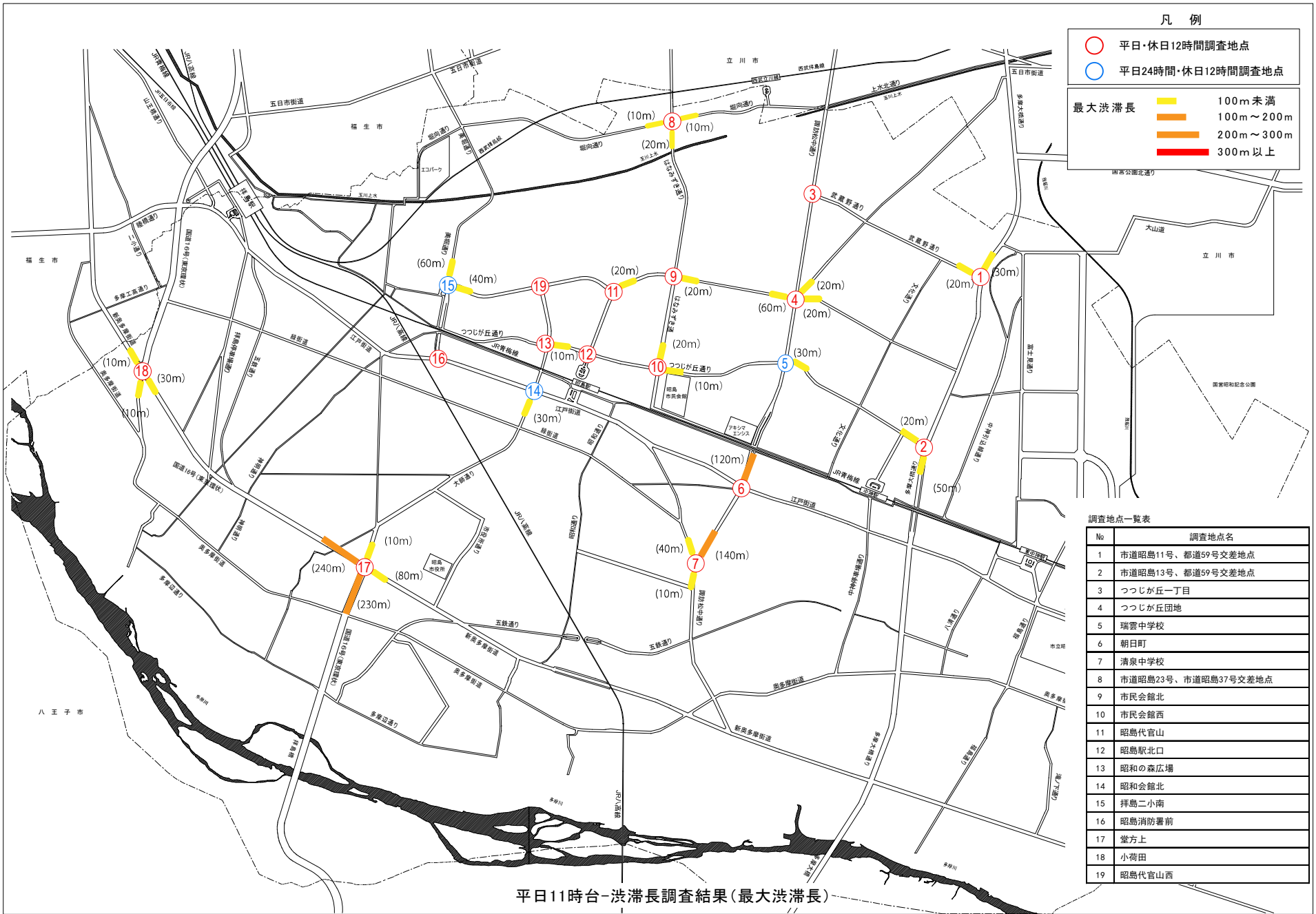
平日8時台-渋滞長調査結果(最大渋滞長)





平日10時台-渋滞長調査結果(最大渋滞長)

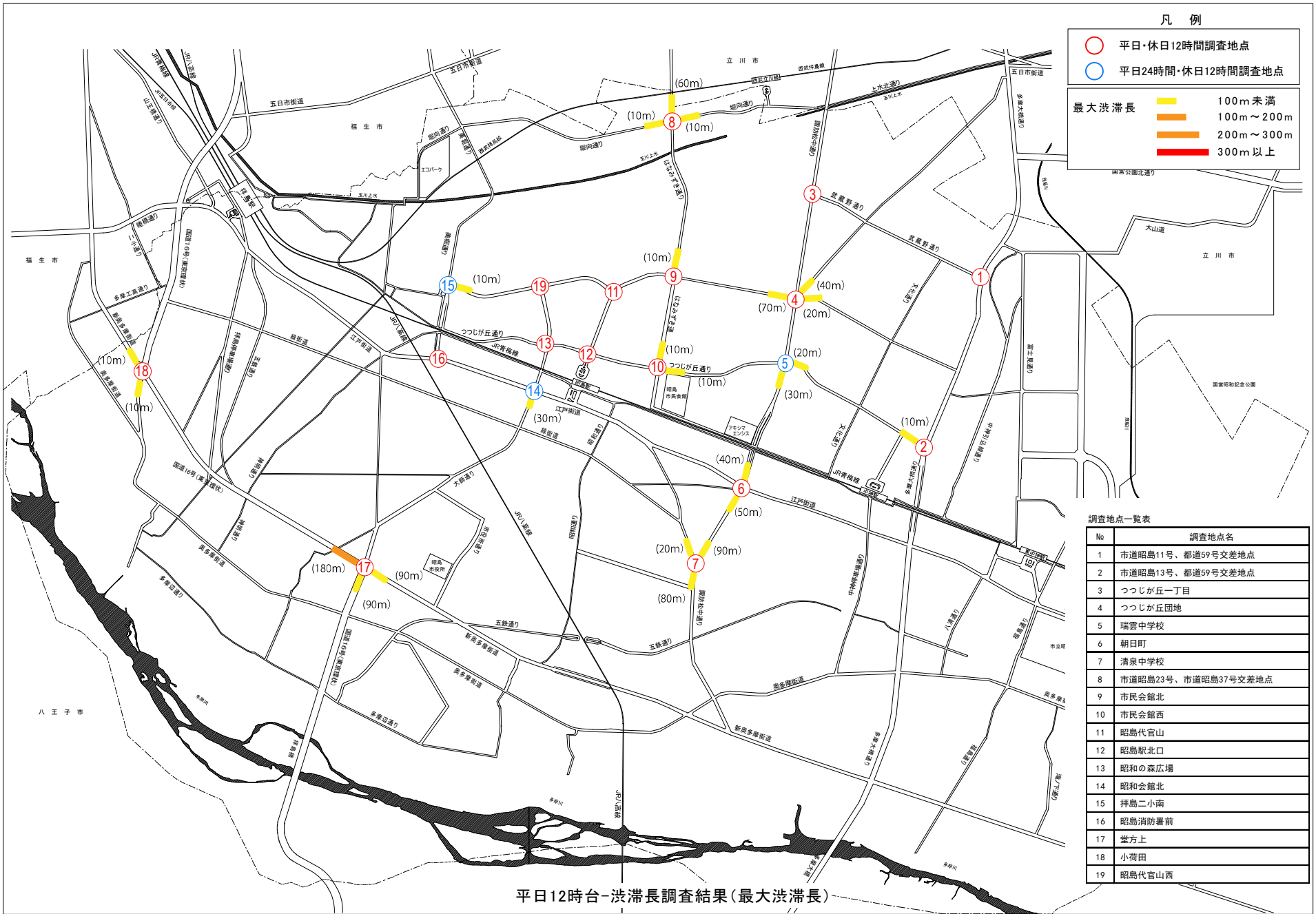
調査地点一覧表	
No	調査地点名
1	市道昭島11号、都道59号交差点
2	市道昭島13号、都道59号交差点
3	つつじが丘一丁目
4	つつじが丘団地
5	瑞雲中学校
6	朝日町
7	清泉中学校
8	市道昭島23号、市道昭島37号交差点
9	市民会館北
10	市民会館西
11	昭島代官山
12	昭島駅北口
13	昭和の森広場
14	昭和会館北
15	拝島二小南
16	昭島消防署前
17	堂方上
18	小荷田
19	昭島代官山西



平日11時台-渋滞長調査結果(最大渋滞長)

調査地点一覧表

No	調査地点名
1	市道昭島11号、都道59号交差点
2	市道昭島13号、都道59号交差点
3	つつじが丘一丁目
4	つつじが丘団地
5	瑞雲中学校
6	朝日町
7	清泉中学校
8	市道昭島23号、市道昭島37号交差点
9	市民会館北
10	市民会館西
11	昭島代官山
12	昭島駅北口
13	昭和の森広場
14	昭和会館北
15	拝島二小南
16	昭島消防署前
17	堂方上
18	小荷田
19	昭島代官山西





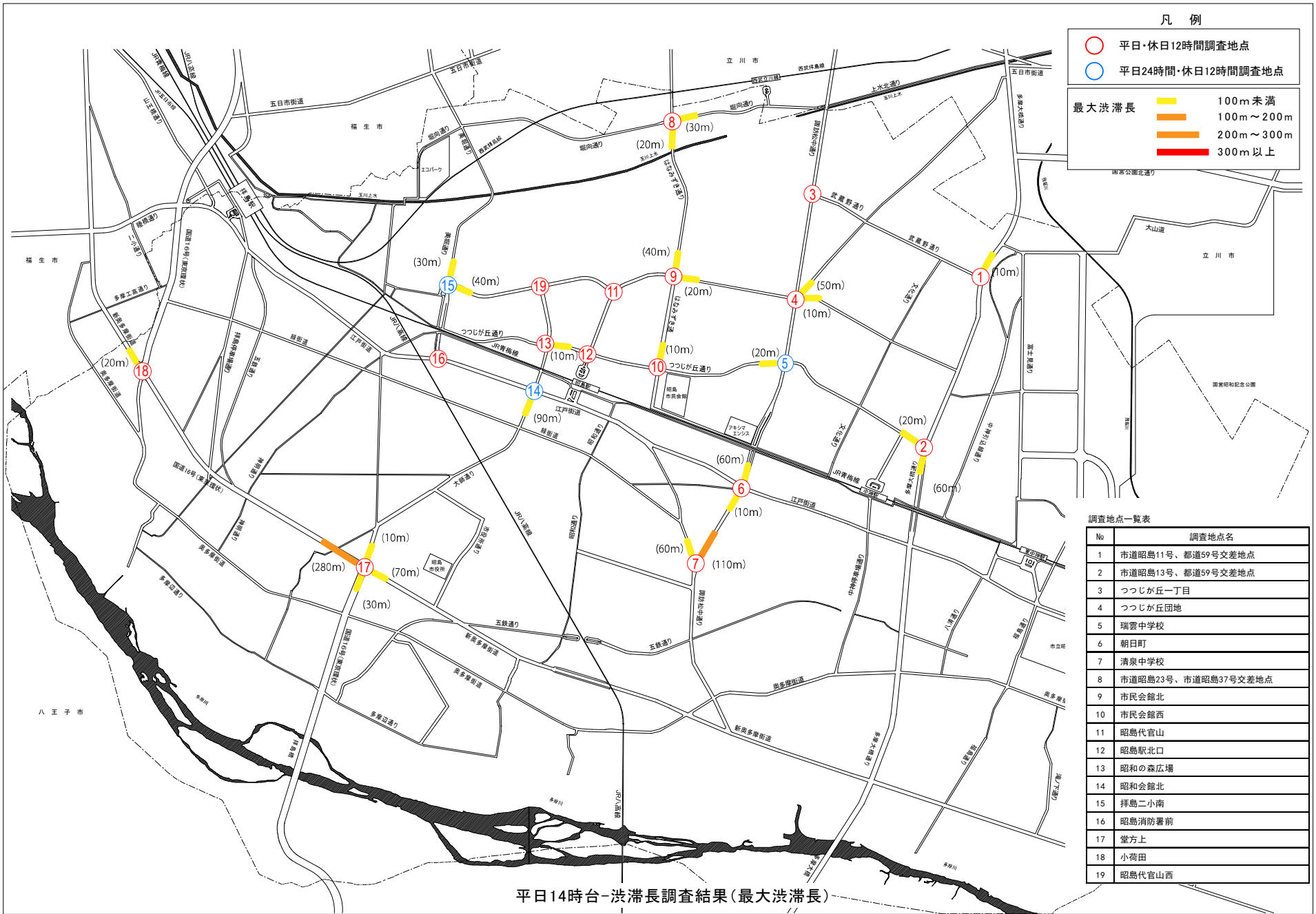
凡 例

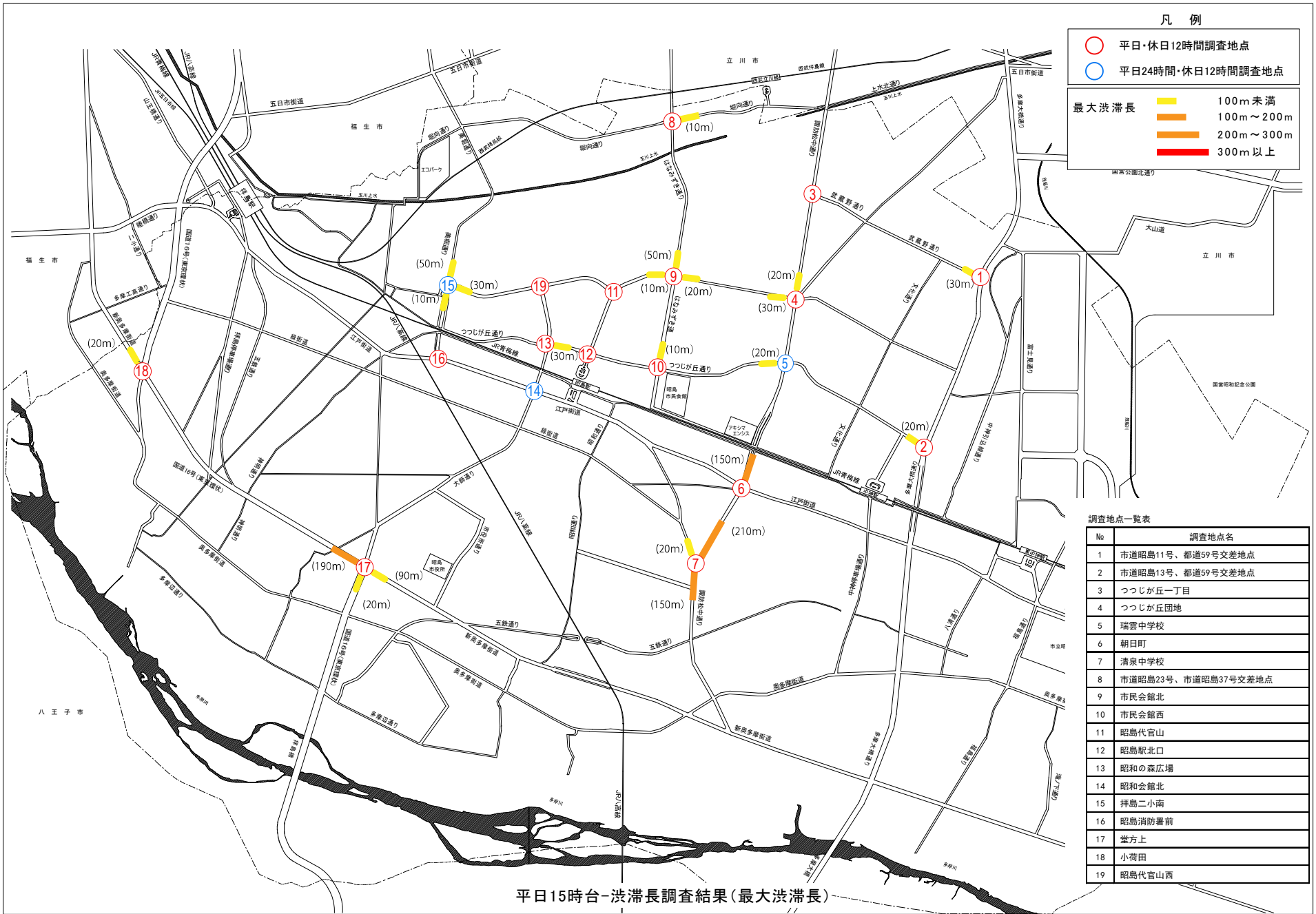
- 平日・休日12時間調査地点
- 平日24時間・休日12時間調査地点
- 最大渋滞長
- 100m未満
- 100m～200m
- 200m～300m
- 300m以上

調査地点一覧表

No	調査地点名
1	市道昭島11号、都道59号交差点
2	市道昭島13号、都道59号交差点
3	つつじが丘一丁目
4	つつじが丘団地
5	瑞雲中学校
6	朝日町
7	清泉中学校
8	市道昭島23号、市道昭島37号交差点
9	市民会館北
10	市民会館西
11	昭島代官山
12	昭島駅北口
13	昭和の森広場
14	昭和会館北
15	拝島二小南
16	昭島消防署前
17	堂方上
18	小荷田
19	昭島代官山西

平日13時台-渋滞長調査結果(最大渋滞長)





凡 例

平日・休日12時間調査地点

平日24時間・休日12時間調査地点

最大渋滞長

100m未満

100m～200m

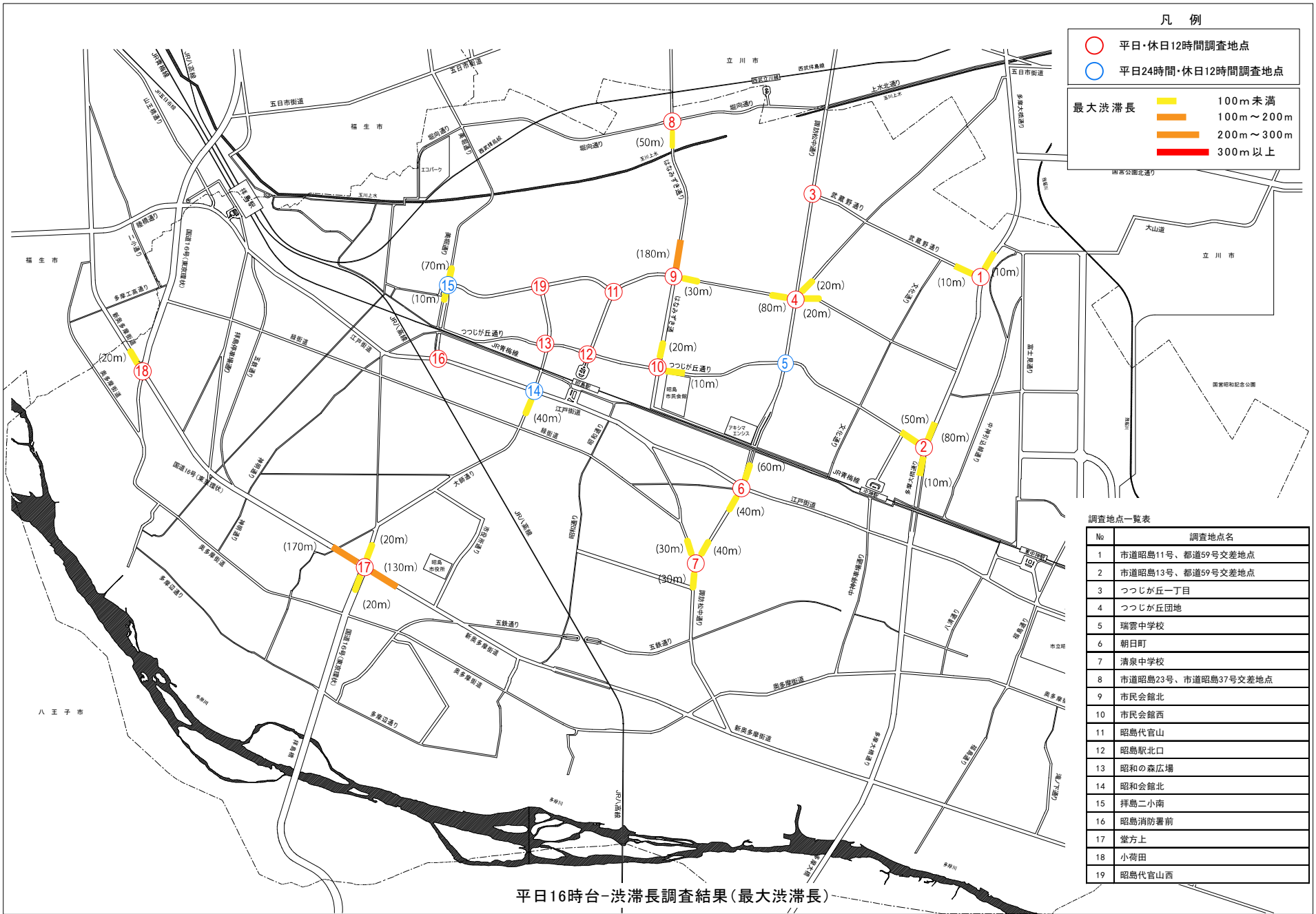
200m～300m

300m以上

調査地点一覧表

No	調査地点名
1	市道昭島11号、都道59号交差点
2	市道昭島13号、都道59号交差点
3	つつじが丘一丁目
4	つつじが丘団地
5	瑞雲中学校
6	朝日町
7	清泉中学校
8	市道昭島23号、市道昭島37号交差点
9	市民会館北
10	市民会館西
11	昭島代官山
12	昭島駅北口
13	昭和の森広場
14	昭和会館北
15	拝島二小南
16	昭島消防署前
17	堂方上
18	小荷田
19	昭島代官山西

平日15時台-渋滞長調査結果(最大渋滞長)





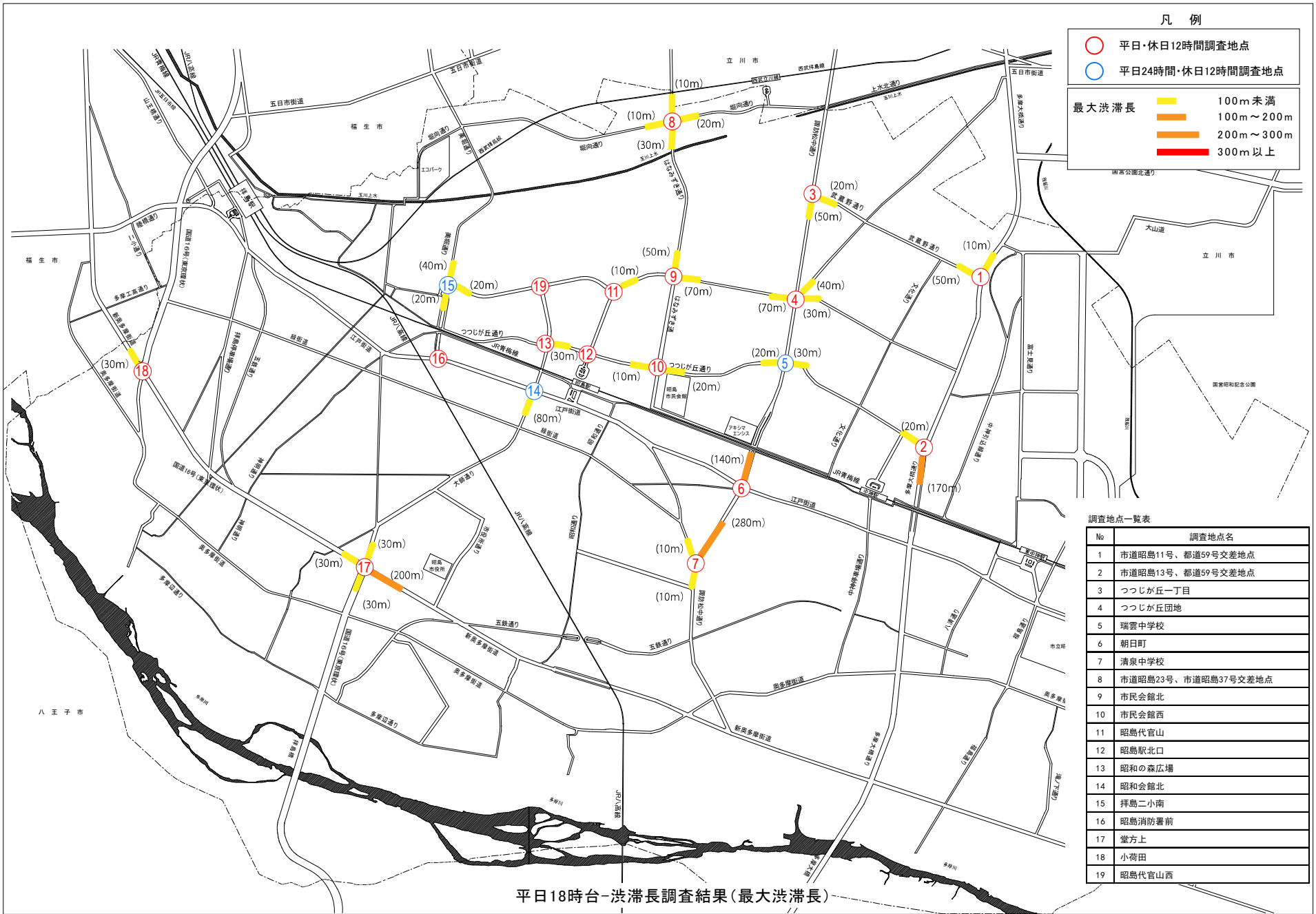
凡 例

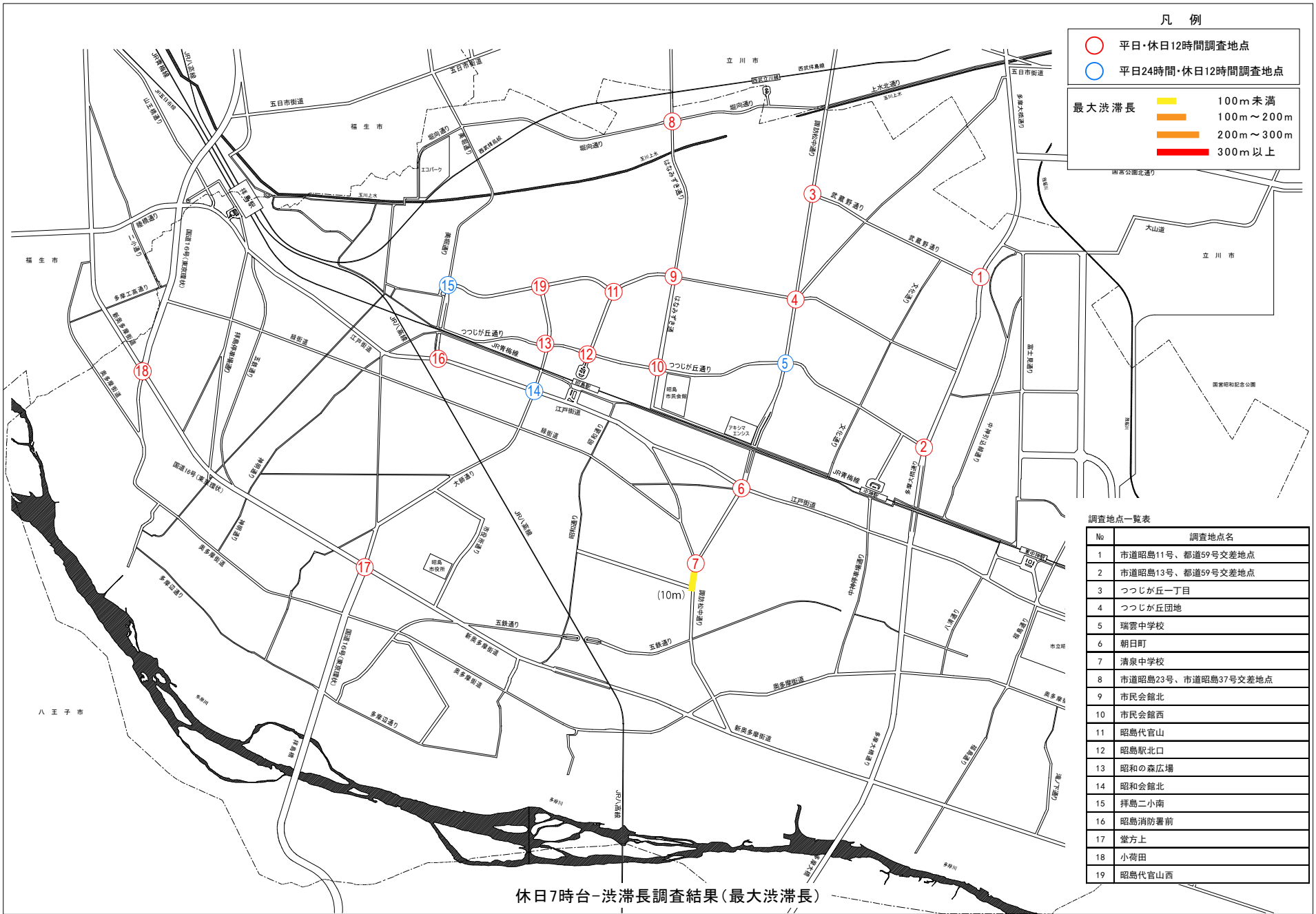
- 平日・休日12時間調査地点
- 平日24時間・休日12時間調査地点
- 最大渋滞長
- 100m未満
- 100m～200m
- 200m～300m
- 300m以上

調査地点一覧表

No	調査地点名
1	市道昭島11号、都道59号交差点
2	市道昭島13号、都道59号交差点
3	つつじが丘一丁目
4	つつじが丘団地
5	瑞雲中学校
6	朝日町
7	清泉中学校
8	市道昭島23号、市道昭島37号交差点
9	市民会館北
10	市民会館西
11	昭島代官山
12	昭島駅北口
13	昭和の森広場
14	昭和会館北
15	拝島二小南
16	昭島消防署前
17	堂方上
18	小荷田
19	昭島代官山西

平日17時台-渋滞長調査結果(最大渋滞長)





凡 例

平日・休日12時間調査地点

平日24時間・休日12時間調査地点

最大渋滞長

100m未満

100m～200m

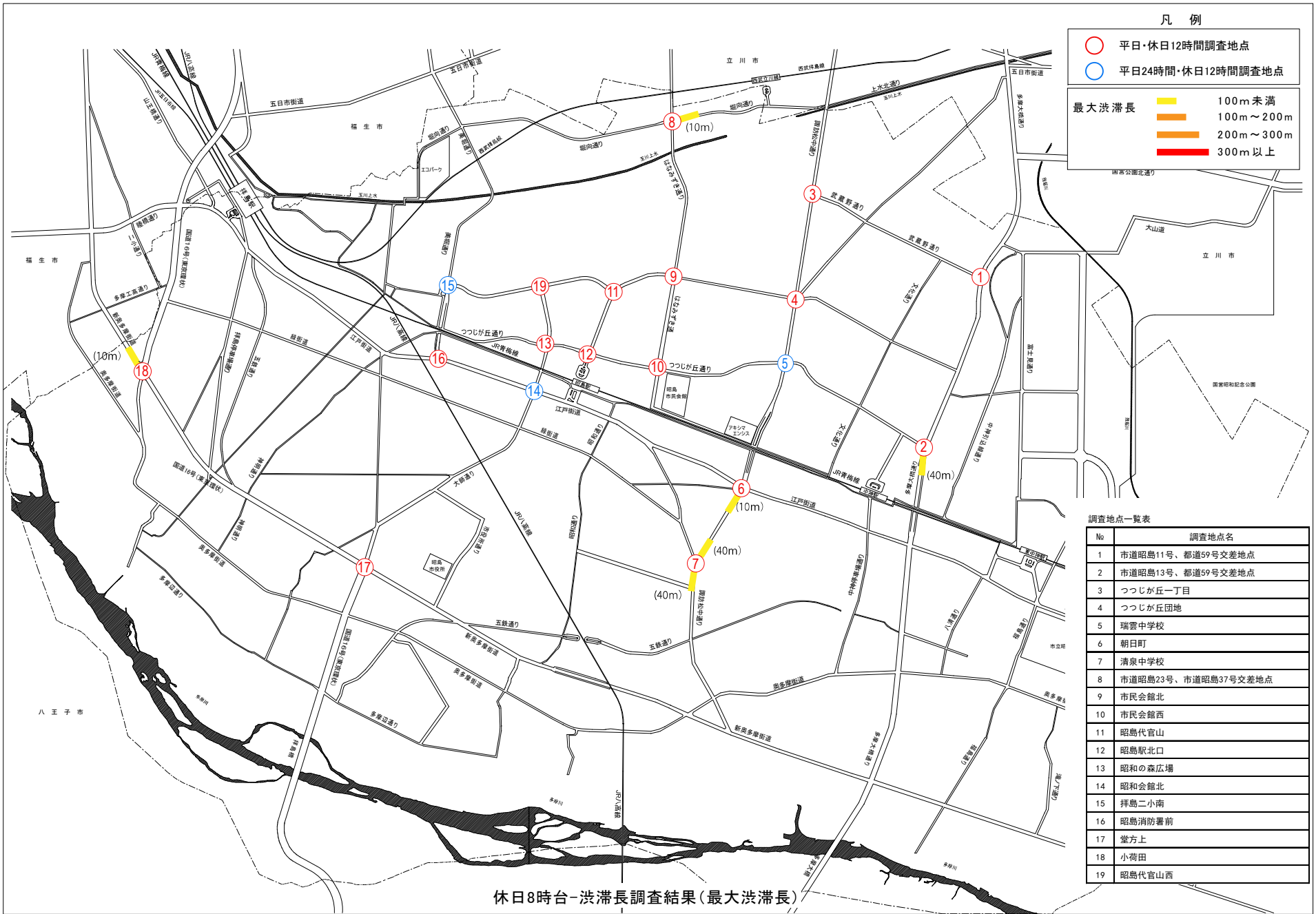
200m～300m

300m以上

休日7時台-渋滞長調査結果(最大渋滞長)

調査地点一覧表

No	調査地点名
1	市道昭島11号、都道59号交差点
2	市道昭島13号、都道59号交差点
3	つつじが丘一丁目
4	つつじが丘団地
5	瑞雲中学校
6	朝日町
7	清泉中学校
8	市道昭島23号、市道昭島37号交差点
9	市民会館北
10	市民会館西
11	昭島代官山
12	昭島駅北口
13	昭和の森広場
14	昭和会館北
15	拝島二小南
16	昭島消防署前
17	堂方上
18	小荷田
19	昭島代官山西



凡 例

平日・休日12時間調査地点

平日24時間・休日12時間調査地点

最大渋滞長

100m未満

100m～200m

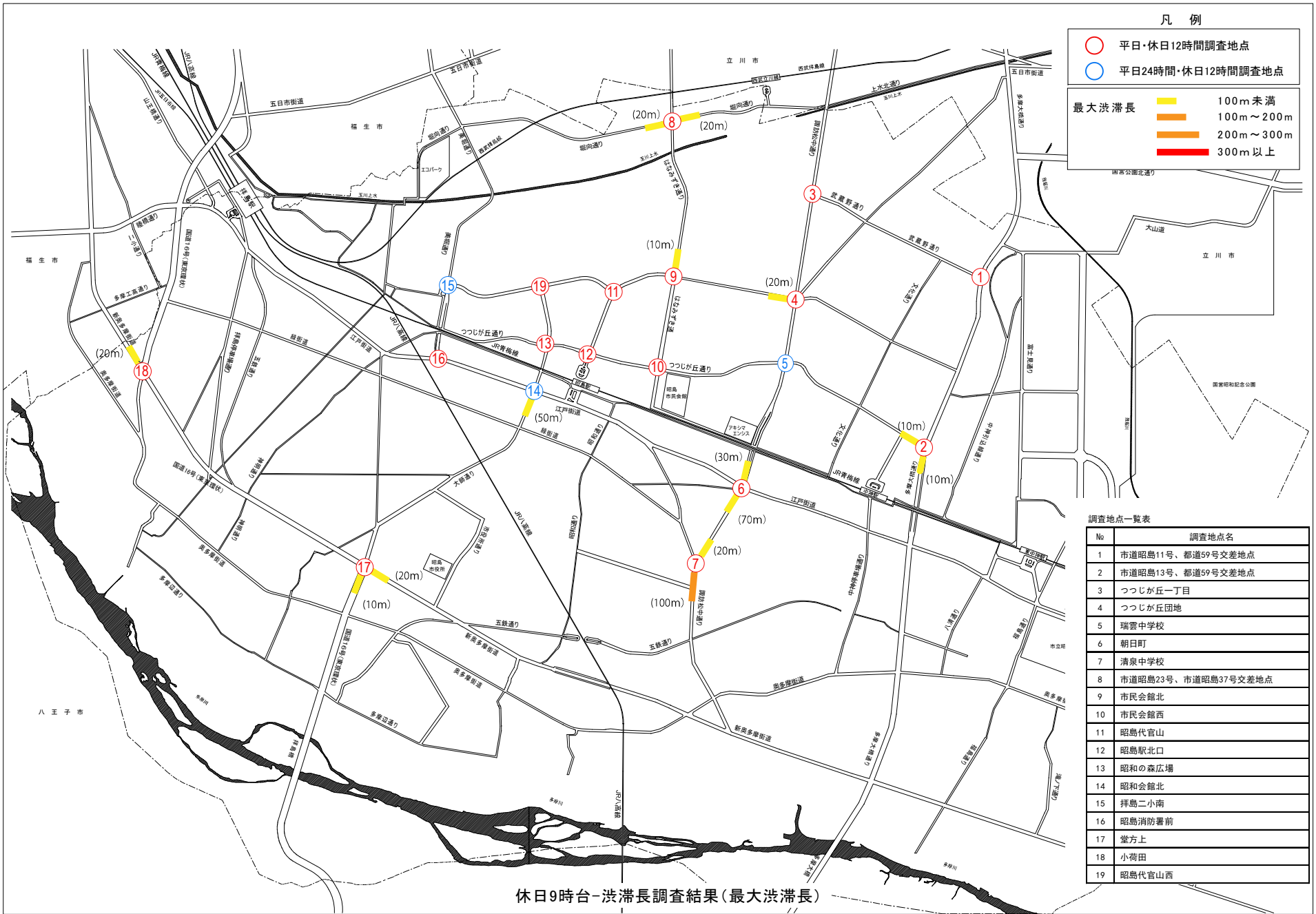
200m～300m

300m以上

調査地点一覧表

No	調査地点名
1	市道昭島11号、都道59号交差点
2	市道昭島13号、都道59号交差点
3	つつじが丘一丁目
4	つつじが丘団地
5	瑞雲中学校
6	朝日町
7	清泉中学校
8	市道昭島23号、市道昭島37号交差点
9	市民会館北
10	市民会館西
11	昭島代官山
12	昭島駅北口
13	昭和の森広場
14	昭和会館北
15	拝島二小南
16	昭島消防署前
17	堂方上
18	小荷田
19	昭島代官山西

休日8時台-渋滞長調査結果(最大渋滞長)



凡 例

○ 平日・休日12時間調査地点
○ 平日24時間・休日12時間調査地点

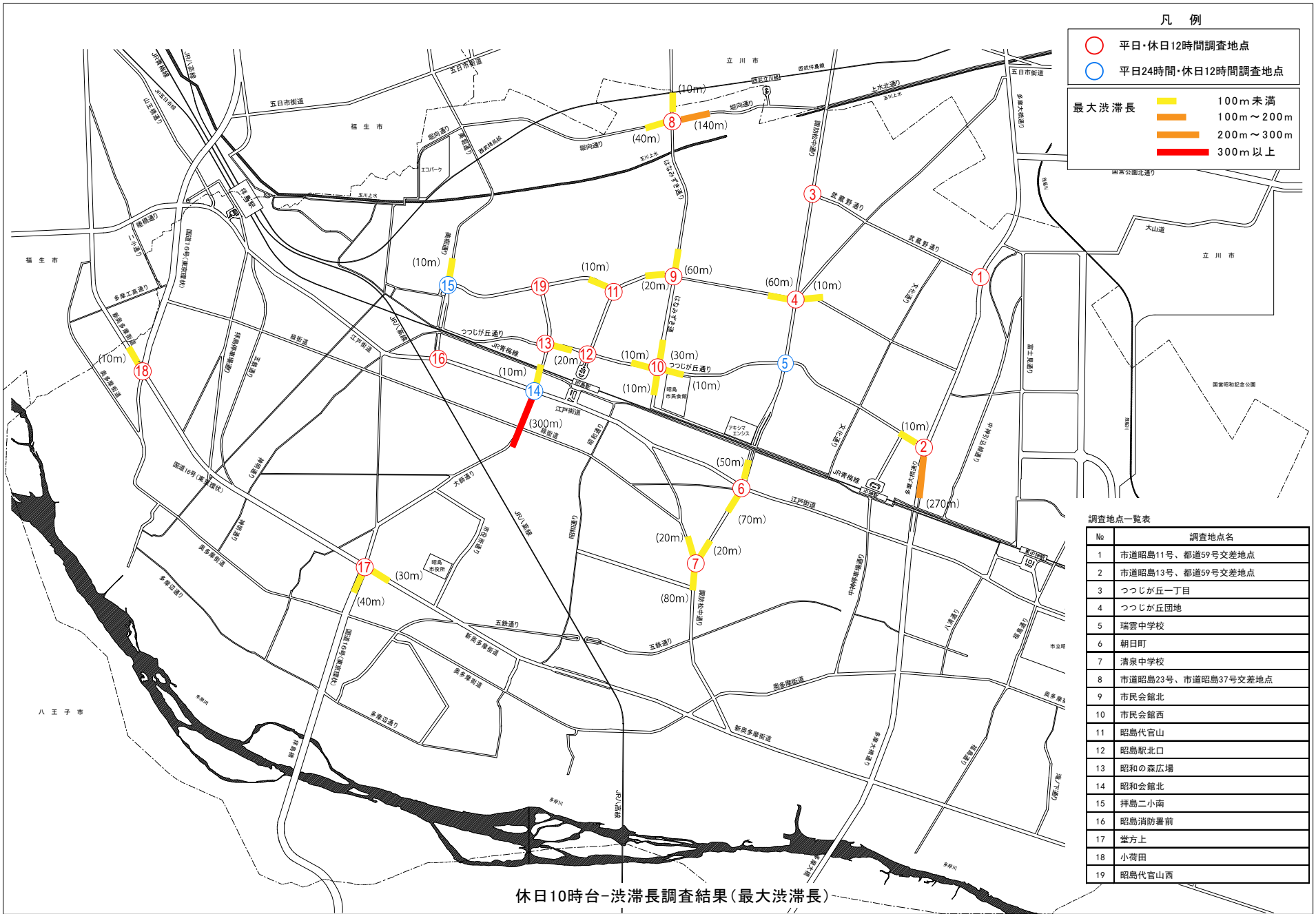
最大渋滞長

- 100m未満
- 100m～200m
- 200m～300m
- 300m以上

調査地点一覧表

No	調査地点名
1	市道昭島11号、都道59号交差点
2	市道昭島13号、都道59号交差点
3	つつじが丘一丁目
4	つつじが丘団地
5	瑞雲中学校
6	朝日町
7	清泉中学校
8	市道昭島23号、市道昭島37号交差点
9	市民会館北
10	市民会館西
11	昭島代官山
12	昭島駅北口
13	昭和の森広場
14	昭和会館北
15	拝島二小南
16	昭島消防署前
17	堂方上
18	小荷田
19	昭島代官山西

休日9時台-渋滞長調査結果(最大渋滞長)



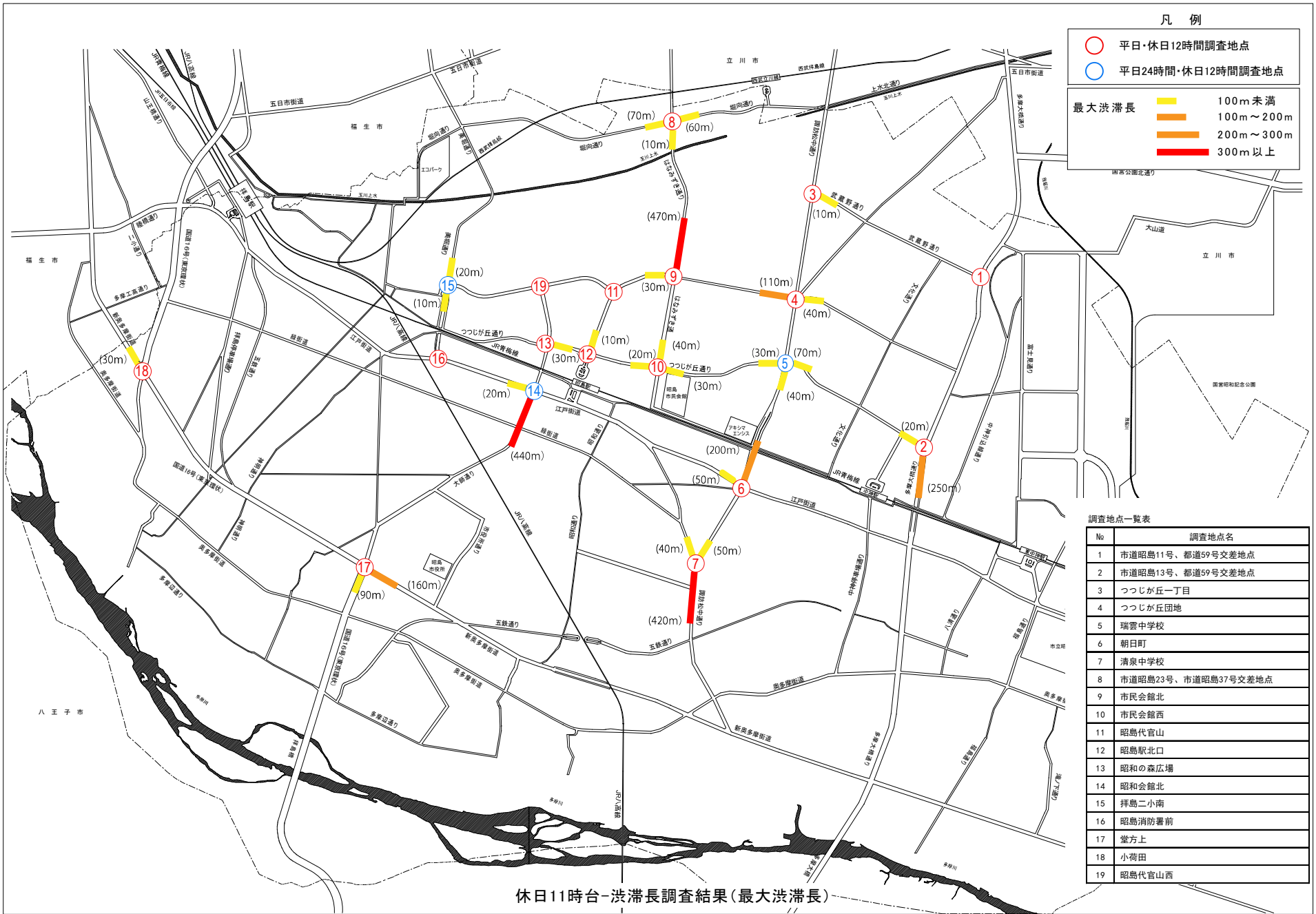
凡 例

- 平日・休日12時間調査地点
- 平日24時間・休日12時間調査地点
- 最大渋滞長
 - 100m未満
 - 100m～200m
 - 200m～300m
 - 300m以上

調査地点一覧表

No	調査地点名
1	市道昭島11号、都道59号交差点
2	市道昭島13号、都道59号交差点
3	つつじが丘一丁目
4	つつじが丘団地
5	瑞雲中学校
6	朝日町
7	清泉中学校
8	市道昭島23号、市道昭島37号交差点
9	市民会館北
10	市民会館西
11	昭島代官山
12	昭島駅北口
13	昭和の森広場
14	昭和会館北
15	拝島二小南
16	昭島消防署前
17	堂方上
18	小荷田
19	昭島代官山西

休日10時台-渋滞長調査結果(最大渋滞長)



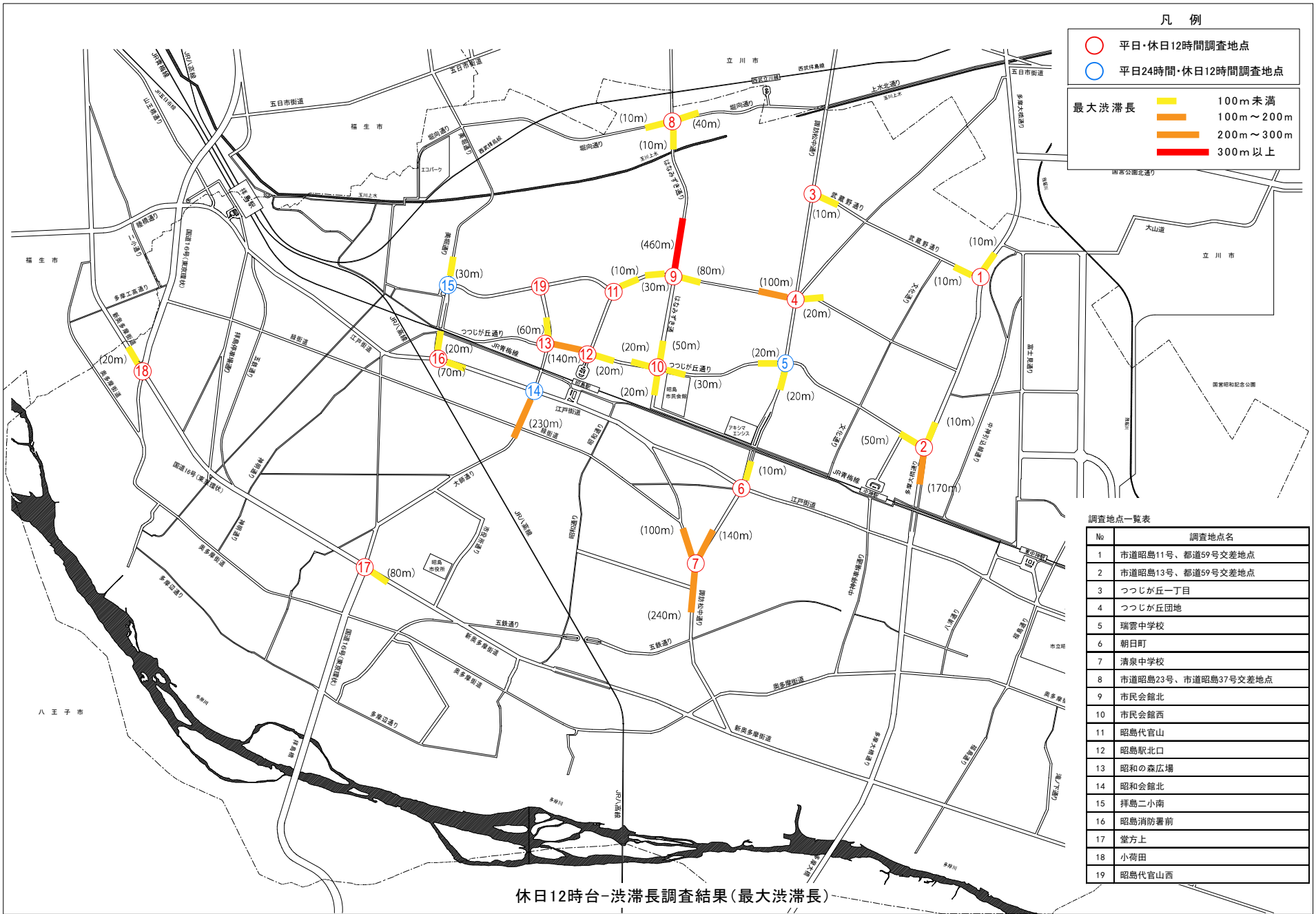
凡 例

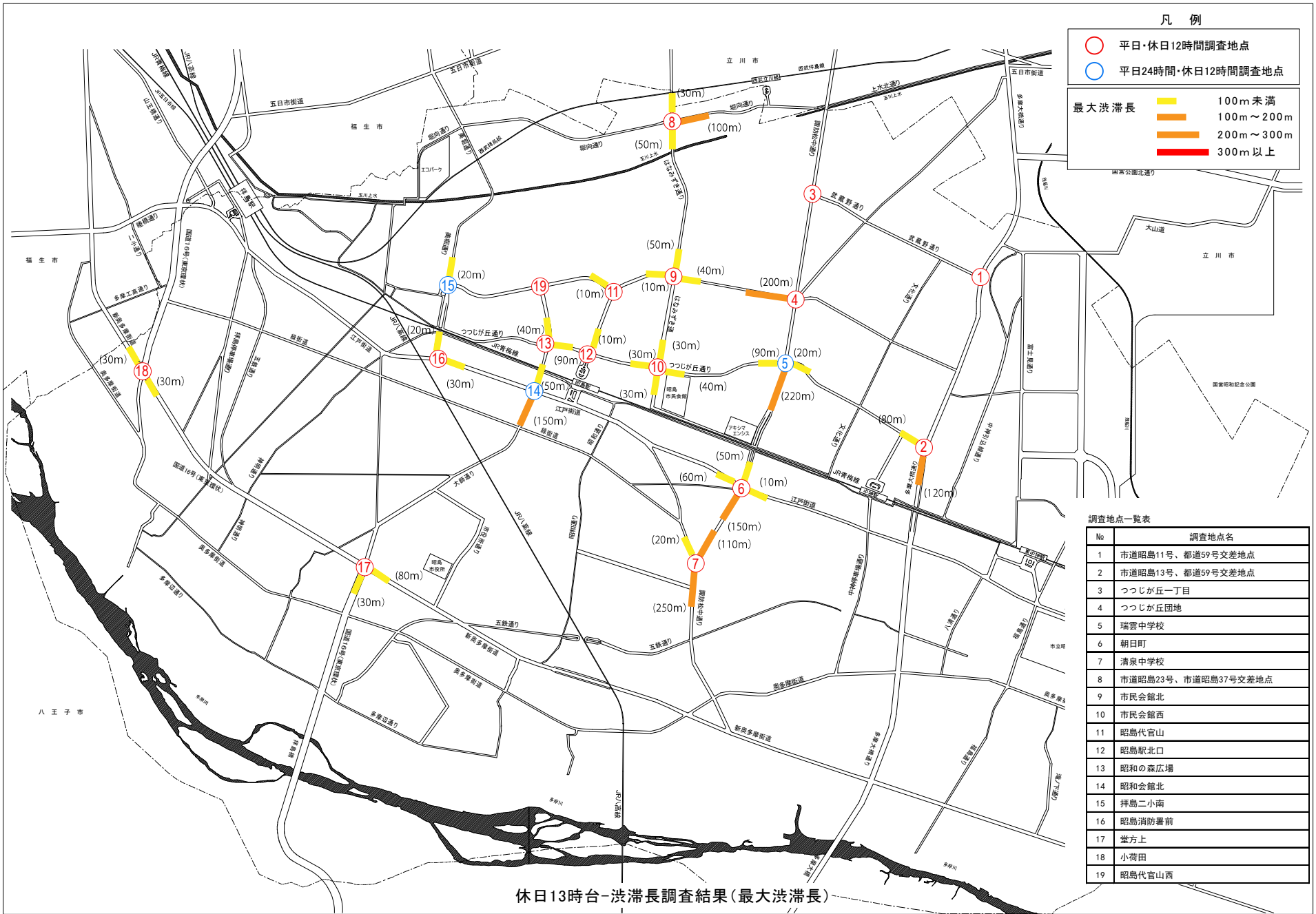
- 平日・休日12時間調査地点
- 平日24時間・休日12時間調査地点
- 最大渋滞長
- 100m未満
- 100m～200m
- 200m～300m
- 300m以上

調査地点一覧表

No	調査地点名
1	市道昭島11号、都道59号交差点
2	市道昭島13号、都道59号交差点
3	つつじが丘一丁目
4	つつじが丘団地
5	瑞雲中学校
6	朝日町
7	清泉中学校
8	市道昭島23号、市道昭島37号交差点
9	市民会館北
10	市民会館西
11	昭島代官山
12	昭島駅北口
13	昭和の森広場
14	昭和会館北
15	拝島二小南
16	昭島消防署前
17	堂方上
18	小荷田
19	昭島代官山西

休日11時台-渋滞長調査結果(最大渋滞長)





凡 例

○ 平日・休日12時間調査地点
○ 平日24時間・休日12時間調査地点

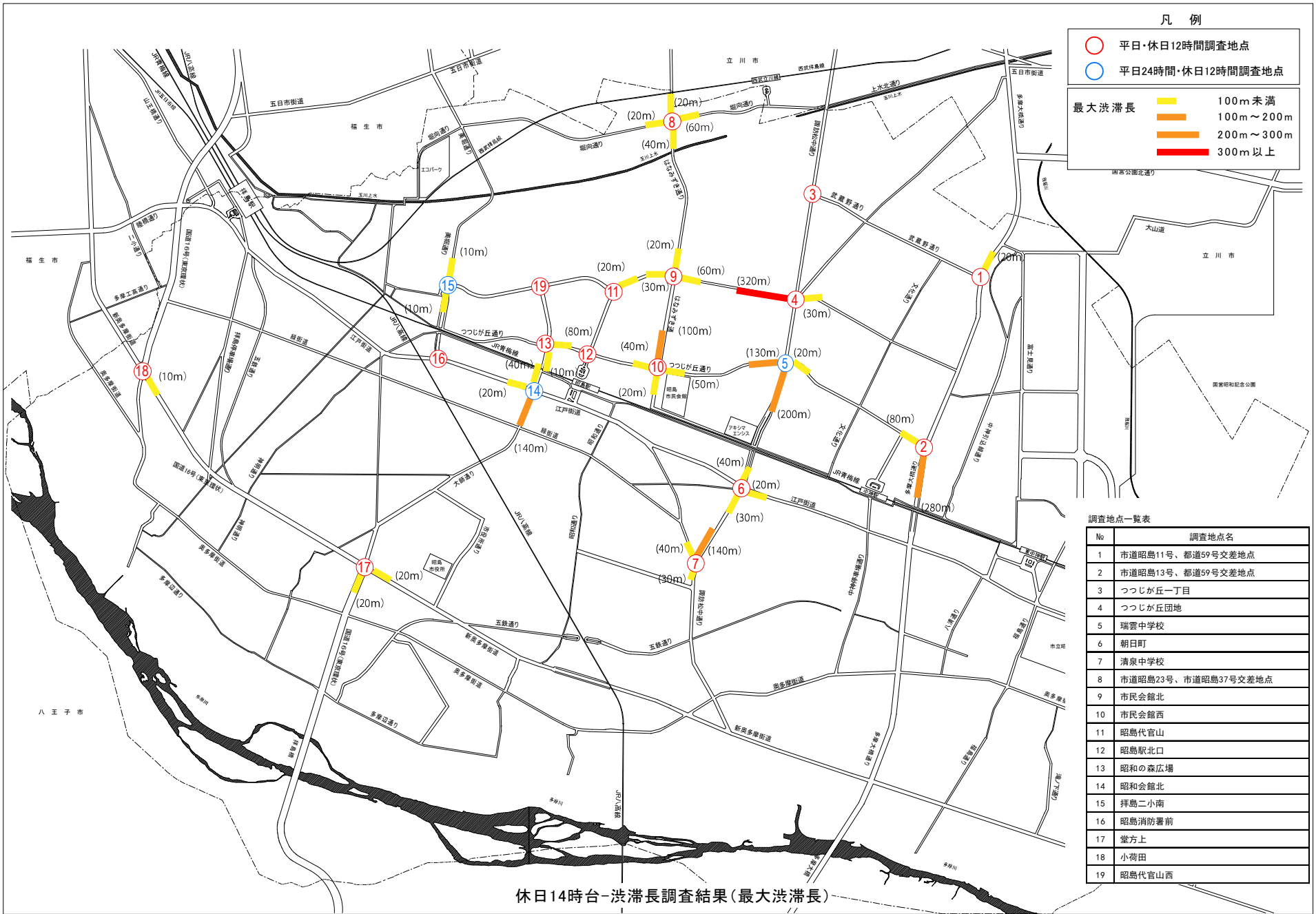
最大渋滞長

- 100m未満
- 100m~200m
- 200m~300m
- 300m以上

調査地点一覧表

No	調査地点名
1	市道昭島11号、都道59号交差点
2	市道昭島13号、都道59号交差点
3	つつじが丘一丁目
4	つつじが丘団地
5	瑞雲中学校
6	朝日町
7	清泉中学校
8	市道昭島23号、市道昭島37号交差点
9	市民会館北
10	市民会館西
11	昭島代官山
12	昭島駅北口
13	昭和の森広場
14	昭和会館北
15	拝島二小南
16	昭島消防署前
17	堂方上
18	小荷田
19	昭島代官山西

休日13時台-渋滞長調査結果(最大渋滞長)



凡 例

○

平日・休日12時間調査地点

○

平日24時間・休日12時間調査地点

最大渋滞長

100m未満

100m～200m

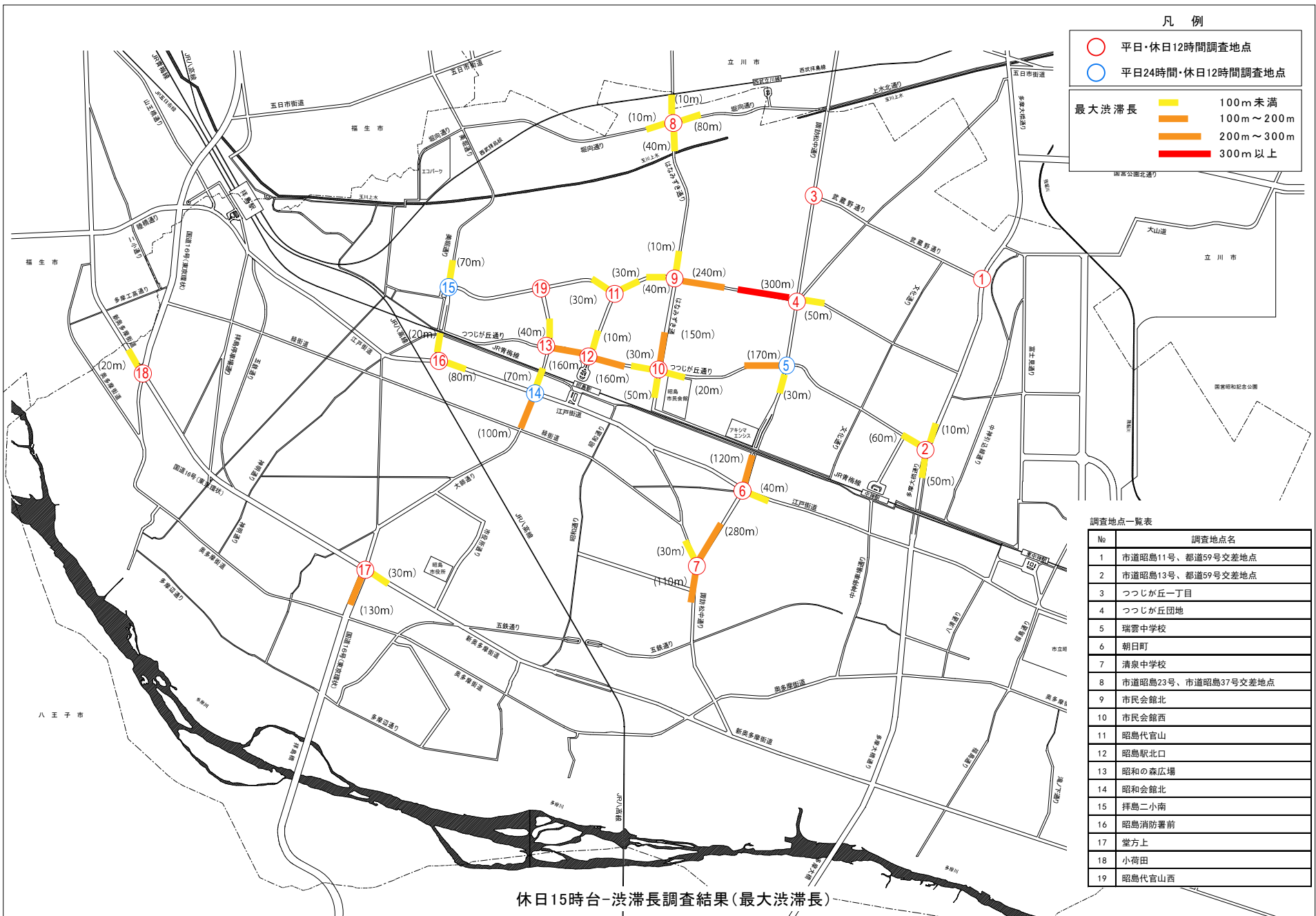
200m～300m

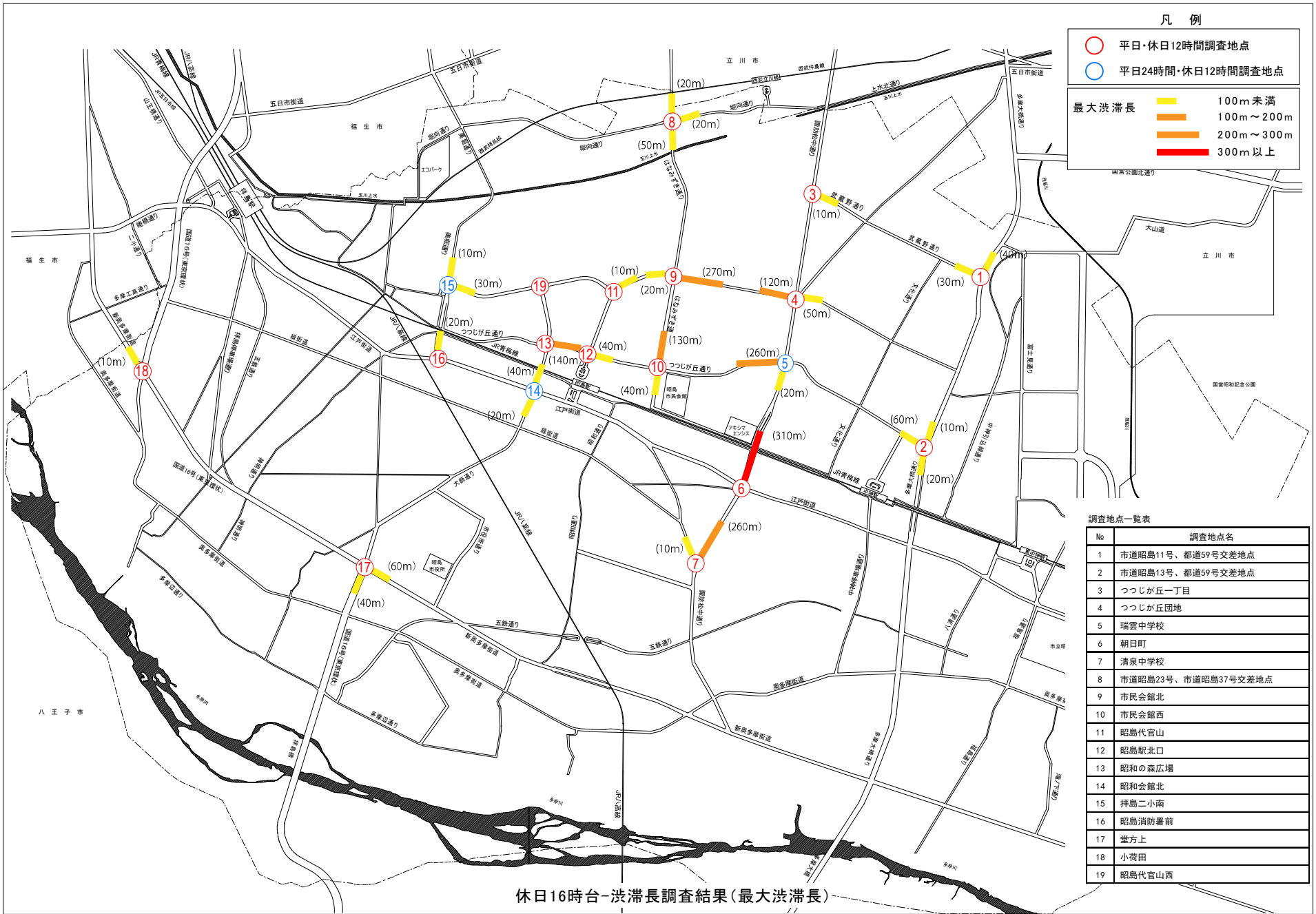
300m以上

調査地点一覧表

No	調査地点名
1	市道昭島11号、都道59号交差点
2	市道昭島13号、都道59号交差点
3	つつじが丘一丁目
4	つつじが丘団地
5	瑞雲中学校
6	朝日町
7	清泉中学校
8	市道昭島23号、市道昭島37号交差点
9	市民会館北
10	市民会館西
11	昭島代官山
12	昭島駅北口
13	昭和の森広場
14	昭和会館北
15	拝島二小南
16	昭島消防署前
17	堂方上
18	小荷田
19	昭島代官山西

休日14時台-渋滞長調査結果(最大渋滞長)





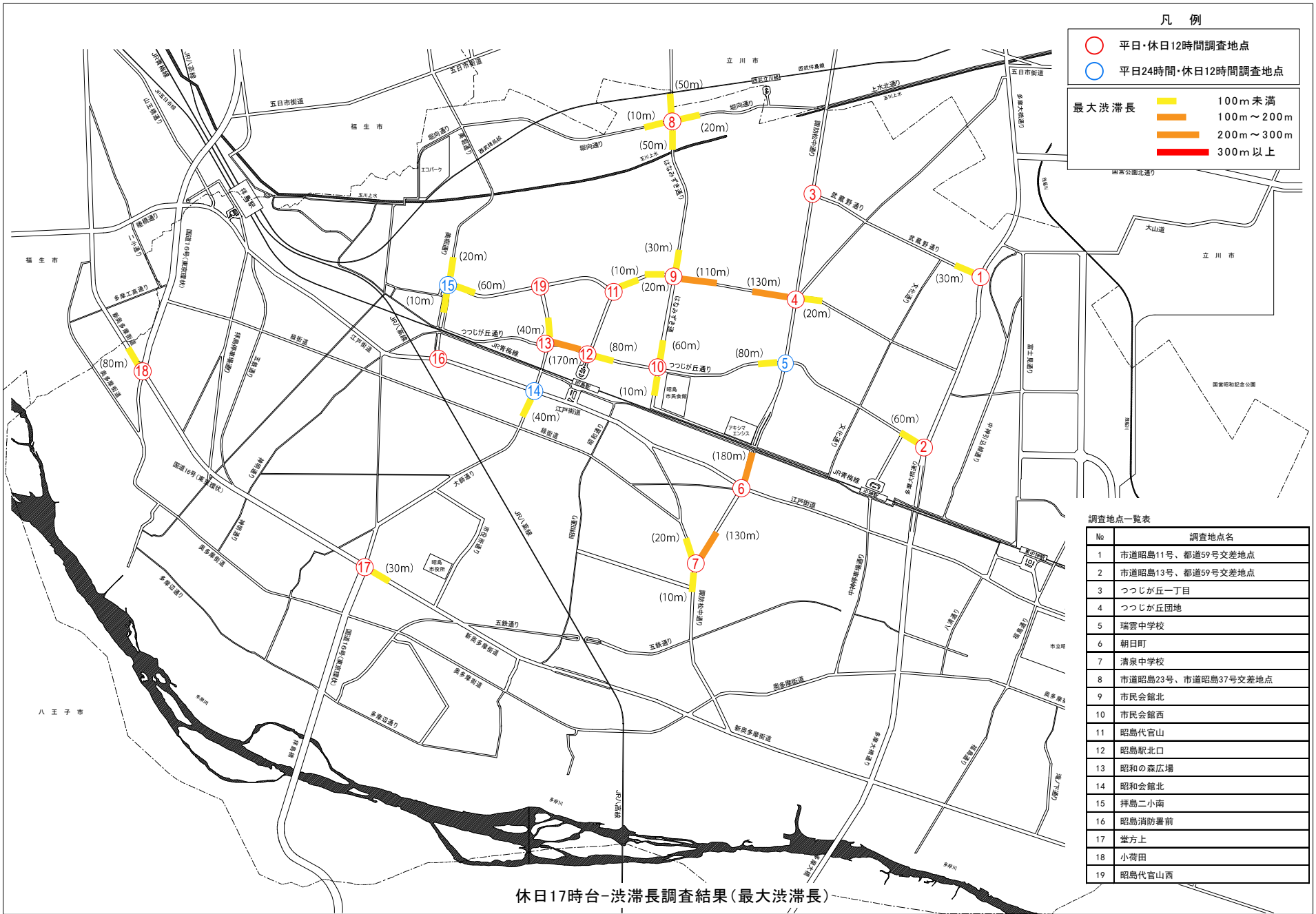
凡 例

- 平日・休日12時間調査地点
- 平日24時間・休日12時間調査地点
- 最大渋滞長
 - 100m未満
 - 100m～200m
 - 200m～300m
 - 300m以上

調査地点一覧表

No	調査地点名
1	市道昭島11号、都道59号交差点
2	市道昭島13号、都道59号交差点
3	つつじが丘一丁目
4	つつじが丘団地
5	瑞雲中学校
6	朝日町
7	清泉中学校
8	市道昭島23号、市道昭島37号交差点
9	市民会館北
10	市民会館西
11	昭島代官山
12	昭島駅北口
13	昭和の森広場
14	昭和会館北
15	拝島二小南
16	昭島消防署前
17	堂方上
18	小荷田
19	昭島代官山西

休日16時台-渋滞長調査結果(最大渋滞長)



凡 例

平日・休日12時間調査地点

平日24時間・休日12時間調査地点

最大渋滞長

100m未満

100m～200m

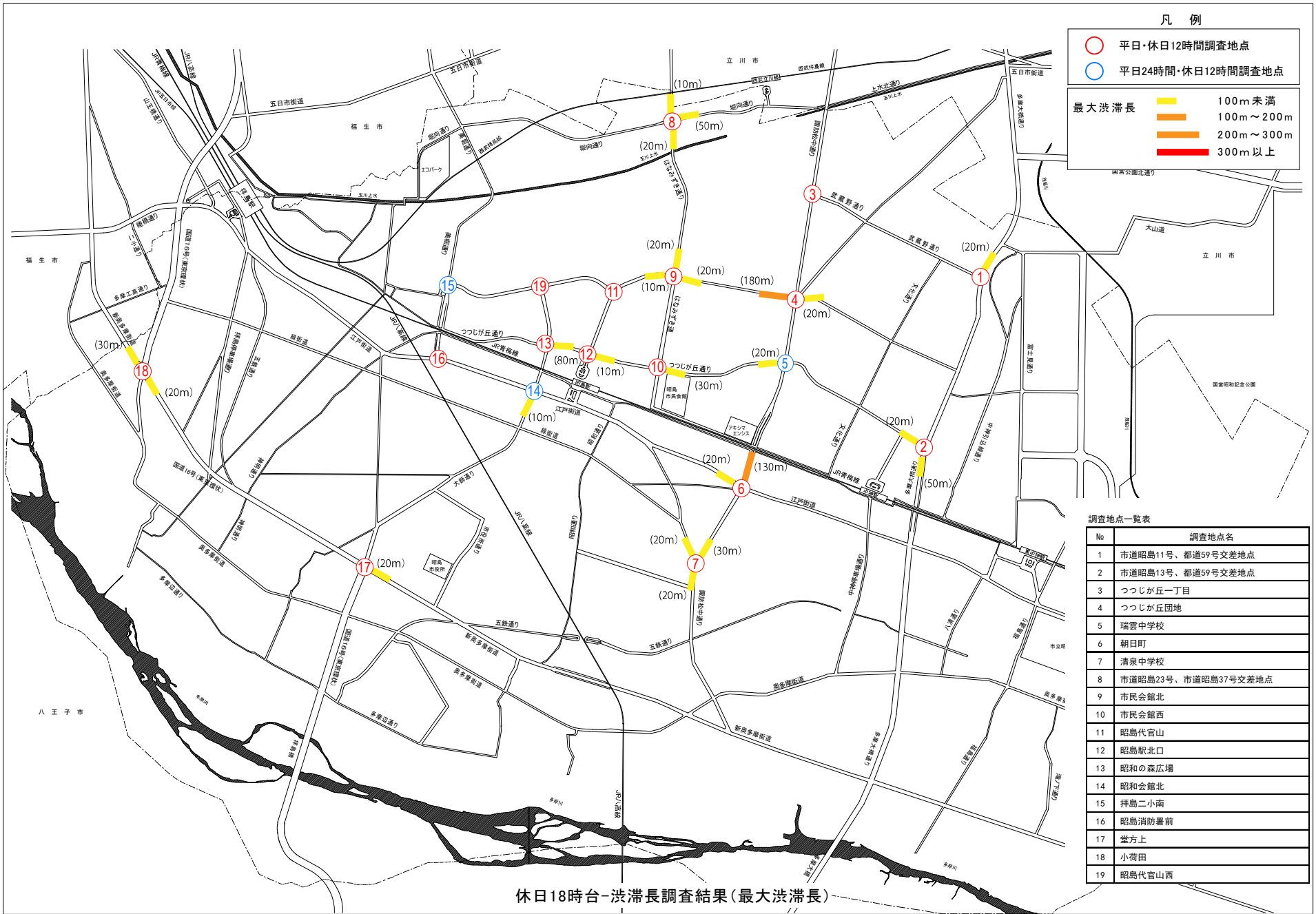
200m～300m

300m以上

調査地点一覧表

No	調査地点名
1	市道昭島11号、都道59号交差点
2	市道昭島13号、都道59号交差点
3	つつじが丘一丁目
4	つつじが丘団地
5	瑞雲中学校
6	朝日町
7	清泉中学校
8	市道昭島23号、市道昭島37号交差点
9	市民会館北
10	市民会館西
11	昭島代官山
12	昭島駅北口
13	昭和の森広場
14	昭和会館北
15	拝島二小南
16	昭島消防署前
17	堂方上
18	小荷田
19	昭島代官山西

休日17時台-渋滞長調査結果(最大渋滞長)



凡 例

○ 平日・休日12時間調査地点
○ 平日24時間・休日12時間調査地点

最大渋滞長

- 100m未満
- 100m～200m
- 200m～300m
- 300m以上

調査地点一覧表

No	調査地点名
1	市道昭島11号、都道59号交差点
2	市道昭島13号、都道59号交差点
3	つつじが丘一丁目
4	つつじが丘団地
5	瑞雲中学校
6	朝日町
7	清泉中学校
8	市道昭島23号、市道昭島37号交差点
9	市民会館北
10	市民会館西
11	昭島代官山
12	昭島駅北口
13	昭和の森広場
14	昭和会館北
15	拝島二小南
16	昭島消防署前
17	堂方上
18	小荷田
19	昭島代官山西

休日18時台-渋滞長調査結果(最大渋滞長)