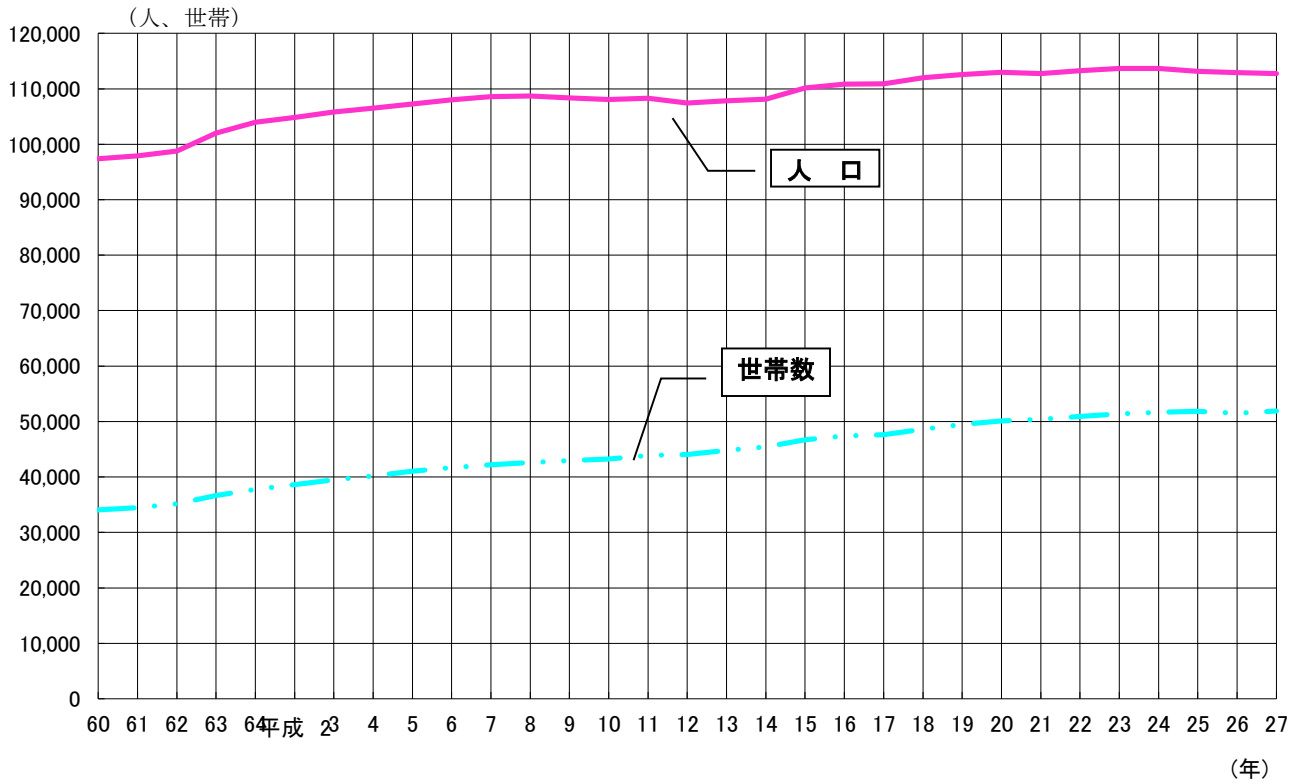


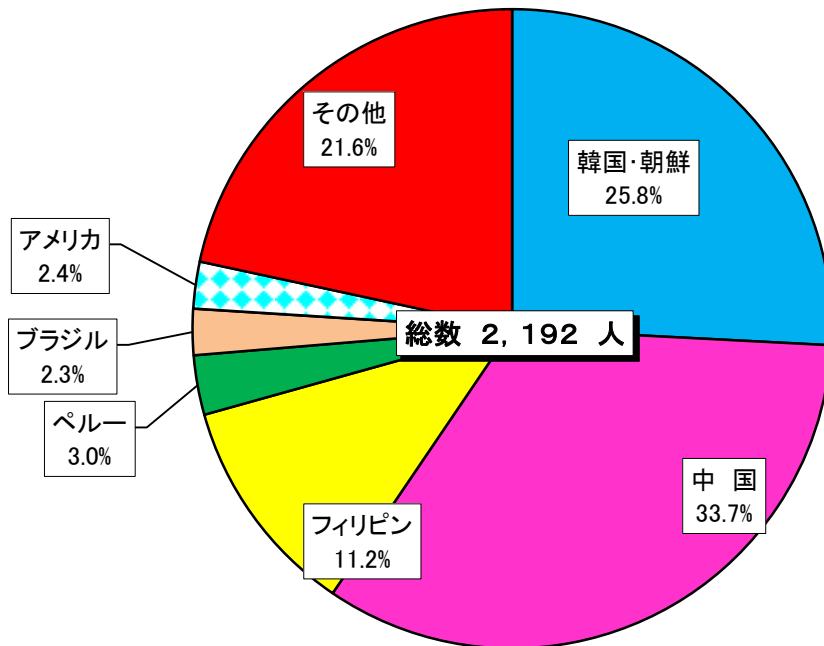
人口及び世帯数の推移 (P 9 参照)

各年1月1日現在



国別外国人住民者数 (P 10 参照)

平成27年1月1日現在



1 人 口

1 人口及び世帯

(1) 人口及び世帯数の推移

各年1月1日現在

年	世帯数	人 口				人口密度 (人/km ²)	一世帯 当たり 人 員
		総 数	男	女	増 減		
昭和 49	28,028	82,451	41,852	40,599	1,787	4,794	2.94
50	28,571	84,013	42,560	41,453	1,562	4,884	2.94
51	28,899	84,852	42,919	41,933	839	4,933	2.94
52	29,208	85,535	43,255	42,280	683	4,973	2.93
53	29,194	86,124	43,541	42,583	589	5,007	2.95
54	29,512	86,805	43,846	42,959	681	5,047	2.94
55	30,474	89,303	45,045	44,258	2,498	5,192	2.93
56	30,827	89,662	45,285	44,377	359	5,213	2.91
57	32,197	93,602	47,320	46,282	3,940	5,442	2.91
58	33,124	95,932	48,525	47,407	2,330	5,577	2.90
59	33,729	96,709	48,835	47,874	777	5,623	2.87
60	34,059	97,370	49,277	48,093	661	5,661	2.86
61	34,463	97,884	49,564	48,320	514	5,691	2.84
62	35,149	98,764	50,132	48,632	880	5,742	2.81
63	36,659	102,029	51,909	50,120	3,265	5,932	2.78
64	37,761	103,944	52,932	51,012	1,915	6,043	2.75
平成 2	38,608	104,848	53,430	51,418	904	6,096	2.72
3	39,515	105,792	53,936	51,856	944	6,105	2.68
4	40,176	106,512	54,230	52,282	720	6,146	2.65
5	41,030	107,289	54,795	52,494	777	6,191	2.61
6	41,659	108,037	55,153	52,884	748	6,234	2.59
7	42,216	108,593	55,346	53,247	556	6,266	2.57
8	42,597	108,709	55,367	53,342	116	6,273	2.55
9	42,935	108,347	55,088	53,259	△ 362	6,252	2.52
10	43,223	108,068	54,870	53,198	△ 279	6,236	2.50
11	43,866	108,284	54,903	53,381	216	6,248	2.47
12	44,029	107,427	54,372	53,055	△ 857	6,199	2.44
13	44,804	107,828	54,516	53,312	401	6,222	2.41
14	45,446	108,157	54,690	53,467	329	6,241	2.38
15	46,697	110,135	55,696	54,439	1,978	6,355	2.36
16	47,414	110,861	55,948	54,913	726	6,397	2.34
17	47,649	110,894	55,898	54,996	33	6,399	2.33
18	48,638	111,976	56,362	55,614	1,082	6,461	2.30
19	49,458	112,568	56,643	55,925	592	6,496	2.28
20	50,108	112,985	56,872	56,113	417	6,520	2.25
21	50,373	112,774	56,768	56,006	△ 211	6,507	2.24
22	50,947	113,262	57,018	56,244	488	6,536	2.22
23	51,407	113,646	57,134	56,512	384	6,558	2.21
24	51,687	113,679	56,996	56,683	33	6,560	2.20
25	51,858	113,166	56,664	56,502	△ 513	6,530	2.18
26	51,505	112,905	56,429	56,476	△ 261	6,515	2.19
27	51,878	112,727	56,329	56,398	△ 178	6,505	2.17

資料：市民課「住民基本台帳（外国人登録を含む）」

(注) 人口密度は、行政区域面積を昭和39年以前は18.04km²、昭和40年～平成2年は17.20km²、平成3年以降は17.33km²として掲載。

人 口

(2)人口動態の推移

年 月	増減総数	自 然 動 態			社 会 動 態		
		増減数	出 生	死 亡	増減数	転 入	転 出
平成 21	368	99	948	849	269	5,427	5,158
平成 22	251	55	963	908	196	5,053	4,857
平成 23	△ 26	2	980	978	△ 28	4,763	4,791
平成 24	△ 340	△ 29	953	982	△ 311	4,614	4,925
平成 25	△ 139	△ 48	934	982	△ 91	5,189	5,280
平成 26	282	△ 103	903	1,006	385	5,068	4,683
1月	△ 16	△ 30	75	105	14	335	321
2月	△ 37	△ 6	70	76	△ 31	362	393
3月	21	△ 2	75	77	23	793	770
4月	98	△ 33	72	105	131	594	463
5月	21	2	71	69	19	382	363
6月	14	△ 20	65	85	34	329	295
7月	△ 25	24	92	68	△ 49	348	397
8月	32	3	76	73	29	363	334
9月	△ 2	△ 21	75	96	19	366	347
10月	141	0	85	85	141	490	349
11月	28	△ 6	66	72	34	335	301
12月	7	△ 14	81	95	21	371	350

資料：市民課「住民基本台帳(平成24年8月からは外国人住民を含む)」

(3)外国人人口の推移

国 別	各年1月1日現在						
	21	22	23	24	25	26	
総 数	2,237	2,187	2,130	2,010	2,048	2,192	
中 国	864	863	854	786	790	738	
韓 国 ・ 朝 鮮	680	641	620	594	571	566	
フ ィ リ ピ ン	221	219	207	197	209	245	
ネ パ ー ル	—	—	—	—	75	94	
ア メ リ カ	52	48	42	45	49	52	
タ イ	—	—	—	—	32	36	
イ ン ド	—	—	—	—	19	38	
イ ギ リ ス	8	9	10	5	5	6	
ミ ャ ン マ ー	—	—	—	—	4	4	
フ ラ ン ス	—	—	—	—	2	1	
そ の 他	412	407	397	383	292	412	

資料：市民課

(注)平成24年までは外国人住民登録者数、平成25年からは住民基本台帳上の人口。

(4) 町丁別人口・面積及び人口密度

平成27年1月1日現在

町 丁 名	世 帯 数	人 口			一 世 帯 当 り 人 員	面 積 (k m ²)	人 口 密 度 (人/k m ²)
		総 数	男	女			
総 数	51,878	112,727	56,329	56,398	2.17	17.330	6,505
東 町	1,998	4,351	2,156	2,195	2.18	0.520	8,367
一丁目	685	1,557	743	814	2.27	0.080	19,463
二丁目	167	411	207	204	2.46	0.100	4,110
三丁目	350	710	360	350	2.03	0.080	8,875
四丁目	581	1,230	621	609	2.12	0.090	13,667
五丁目	215	443	225	218	2.06	0.170	2,606
郷 地 町	1,594	3,660	1,845	1,815	2.30	0.453	8,079
一丁目	416	948	480	468	2.28	0.113	8,389
二丁目	606	1,455	712	743	2.40	0.196	7,423
三丁目	572	1,257	653	604	2.20	0.144	8,729
武 蔵 野	1,829	4,387	2,191	2,196	2.40	0.790	5,553
二丁目	893	2,086	1,079	1,007	2.34	0.405	5,151
三丁目	936	2,301	1,112	1,189	2.46	0.385	5,977
玉 川 町	4,137	7,911	3,894	4,017	1.91	0.540	14,650
一丁目	1,216	1,957	880	1,077	1.61	0.080	24,463
二丁目	437	774	392	382	1.77	0.060	12,900
三丁目	976	2,027	1,020	1,007	2.08	0.140	14,479
四丁目	548	1,143	580	563	2.09	0.080	14,288
五丁目	960	2,010	1,022	988	2.09	0.180	11,167
福 島 町	1,797	4,238	2,144	2,094	2.36	0.780	5,433
一丁目	477	1,124	572	552	2.36	0.130	8,646
二丁目	720	1,738	853	885	2.41	0.240	7,242
三丁目	600	1,376	719	657	2.29	0.410	3,356
朝 日 町	2,759	5,907	2,937	2,970	2.14	0.450	13,127
一丁目	505	940	489	451	1.86	0.060	15,667
二丁目	409	838	436	402	2.05	0.060	13,967
三丁目	530	1,065	530	535	2.01	0.070	15,214
四丁目	772	1,760	836	924	2.28	0.150	11,733
五丁目	543	1,304	646	658	2.40	0.110	11,855
中 神 町	1,504	3,833	1,890	1,943	2.55	0.582	6,586
一丁目	699	1,711	847	864	2.45	0.227	7,537
二丁目	737	1,948	955	993	2.64	0.254	7,669
三丁目	68	174	88	86	2.56	0.101	1,723

資料：市民課「住民基本台帳（外国人住民を含む）」

人 口

(4)町丁別人口・面積及び人口密度（続き）

平成27年1月1日現在

町 丁 名	世 帯 数	人 口			一 世 帯 当 り 人 員	面 積 (k m ²)	人 口 密 度 (人/k m ²)
		総 数	男	女			
宮 沢 町	1,952	4,618	2,412	2,206	2.37	1.070	4,316
一丁目	574	1,392	720	672	2.43	0.136	10,235
二丁目	1,117	2,623	1,372	1,251	2.35	0.324	8,096
三丁目	261	603	320	283	2.31	0.610	989
つ っ じ が 丘	2,681	5,957	2,879	3,078	2.22	0.890	6,693
一丁目	0	0	0	0	0.00	0.480	0
二丁目	1,435	3,379	1,622	1,757	2.35	0.230	14,691
三丁目	1,246	2,578	1,257	1,321	2.07	0.180	14,322
美 堀 町	3,265	7,282	3,600	3,682	2.23	1.008	7,224
一丁目	574	1,473	719	754	2.57	0.185	7,962
二丁目	829	1,889	932	957	2.28	0.166	11,380
三丁目	180	433	222	211	2.41	0.209	2,072
四丁目	394	748	380	368	1.90	0.191	3,916
五丁目	1,288	2,739	1,347	1,392	2.13	0.257	10,658
昭 和 町	2,415	4,733	2,285	2,448	1.96	0.380	12,455
一丁目	516	1,066	529	537	2.07	0.090	11,844
二丁目	499	912	451	461	1.83	0.040	22,800
三丁目	532	1,158	550	608	2.18	0.100	11,580
四丁目	296	575	277	298	1.94	0.080	7,188
五丁目	572	1,022	478	544	1.79	0.070	14,600
上 川 原 町	1,458	3,031	1,528	1,503	2.08	0.342	8,863
一丁目	433	960	489	471	2.22	0.126	7,619
二丁目	606	1,180	582	598	1.95	0.114	10,351
三丁目	419	891	457	434	2.13	0.102	8,735
大 神 町	1,766	4,357	2,241	2,116	2.47	0.794	5,487
一丁目	422	948	485	463	2.25	0.112	8,464
二丁目	323	795	398	397	2.46	0.127	6,260
三丁目	469	1,059	542	517	2.26	0.112	9,455
四丁目	552	1,555	816	739	2.82	0.443	3,510
松 原 町	4,293	9,190	4,568	4,622	2.14	0.695	13,223
一丁目	1,867	4,251	2,056	2,195	2.28	0.205	20,737
二丁目	627	1,218	626	592	1.94	0.110	11,073
三丁目	611	1,444	717	727	2.36	0.140	10,314
四丁目	458	858	437	421	1.87	0.090	9,533
五丁目	730	1,419	732	687	1.94	0.150	9,460

(4)町丁別人口・面積及び人口密度 (続き)

平成27年1月1日現在

町 丁 名	世 帯 数	人 口			一 世 帯 当 り 人 員	面 積 (k m ²)	人 口 密 度 (人/k m ²)
		総 数	男	女			
田 中 町	3,232	6,933	3,533	3,400	2.15	1.316	5,268
一丁目	1,192	2,639	1,372	1,267	2.21	0.269	9,810
二丁目	842	1,674	842	832	1.99	0.230	7,278
三丁目	1,150	2,501	1,254	1,247	2.17	0.260	9,619
四丁目	48	119	65	54	2.48	0.557	214
緑 町	4,950	10,920	5,698	5,222	2.21	1.060	10,302
一丁目	949	2,175	1,101	1,074	2.29	0.200	10,875
二丁目	932	2,151	1,104	1,047	2.31	0.230	9,352
三丁目	1,052	2,394	1,244	1,150	2.28	0.230	10,409
四丁目	1,323	2,804	1,473	1,331	2.12	0.230	12,191
五丁目	694	1,396	776	620	2.01	0.170	8,212
拝 島 町	3,293	7,175	3,528	3,647	2.18	2.238	3,206
一丁目	442	934	484	450	2.11	0.180	5,189
二丁目	724	1,569	854	715	2.17	0.180	8,717
三丁目	1,482	3,094	1,380	1,714	2.09	0.190	16,284
四丁目	462	1,156	583	573	2.50	0.852	1,357
五丁目	183	422	227	195	2.31	0.548	770
六丁目	0	0	0	0	0.00	0.288	0
郷 地 町	0	0	0	0	0.00	0.354	0
福 島 町	732	1,146	558	588	1.57	0.770	1,488
築 地 町	140	407	218	189	2.91	0.252	1,615
中 神 町	4,725	9,238	4,483	4,755	1.96	0.895	10,322
宮 沢 町	1,349	3,433	1,731	1,702	2.54	0.160	21,456
大 神 町	0	0	0	0	0.00	0.084	0
上 川 原 町	0	0	0	0	0.00	0.025	0
田 中 町	0	0	0	0	0.00	0.093	0
拝 島 町	9	20	10	10	2.22	0.789	25

(注)郷地町・福島町・中神町・宮沢町・上川原町・大神町・田中町及び拝島町については、住居表示実施区域と未実施区域とに分かれる。

人 口

(5) 年齢別、男女別人口

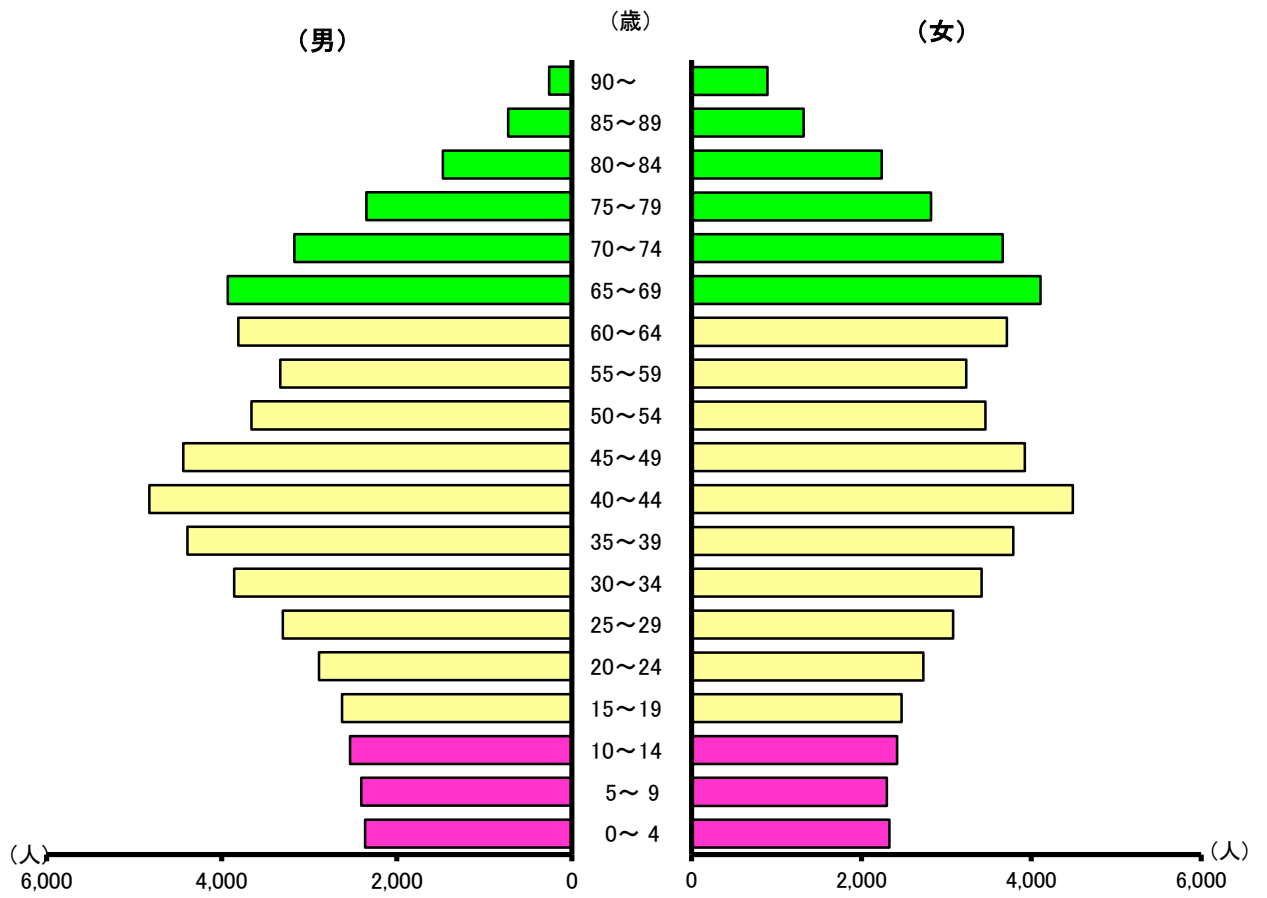
平成27年1月1日現在

年 齢 (歳)	総 数	男	女	年 齢 (歳)	総 数	男	女	年 齢 (歳)	総 数	男	女
総 数	112,727	56,329	56,398								
0～4	4,692	2,363	2,329	35～39	8,179	4,391	3,788	70～74	6,833	3,168	3,665
0	882	443	439	35	1,484	763	721	70	1,376	697	679
1	949	475	474	36	1,636	912	724	71	1,454	667	787
2	984	499	485	37	1,681	888	793	72	1,418	650	768
3	934	456	478	38	1,678	918	760	73	1,320	584	736
4	943	490	453	39	1,700	910	790	74	1,265	570	695
5～9	4,704	2,406	2,298	40～44	9,316	4,826	4,490	75～79	5,166	2,348	2,818
5	965	498	467	40	1,837	922	915	75	1,064	482	582
6	955	480	475	41	1,906	997	909	76	1,052	478	574
7	917	474	443	42	1,947	1,017	930	77	1,040	468	572
8	929	469	460	43	1,838	931	907	78	960	421	539
9	938	485	453	44	1,788	959	829	79	1,050	499	551
10～14	4,953	2,533	2,420	45～49	8,364	4,440	3,924	80～84	3,712	1,472	2,240
10	925	484	441	45	1,777	977	800	80	831	356	475
11	1,014	512	502	46	1,644	859	785	81	777	278	499
12	1,031	542	489	47	1,825	931	894	82	781	334	447
13	981	482	499	48	1,394	756	638	83	693	262	431
14	1,002	513	489	49	1,724	917	807	84	630	242	388
15～19	5,099	2,626	2,473	50～54	7,120	3,661	3,459	85～89	2,047	727	1,320
15	1,030	534	496	50	1,525	760	765	85	506	184	322
16	1,045	524	521	51	1,441	758	683	86	440	160	280
17	976	515	461	52	1,433	747	686	87	427	160	267
18	982	493	489	53	1,388	709	679	88	381	133	248
19	1,066	560	506	54	1,333	687	646	89	293	90	203
20～24	5,616	2,887	2,729	55～59	6,565	3,329	3,236	90～94	882	213	669
20	1,078	505	573	55	1,266	648	618	90	263	81	182
21	1,110	571	539	56	1,241	623	618	91	210	53	157
22	1,137	600	537	57	1,269	625	644	92	161	40	121
23	1,173	626	547	58	1,367	689	678	93	124	22	102
24	1,118	585	533	59	1,422	744	678	94	124	17	107
25～29	6,379	3,300	3,079	60～64	7,522	3,808	3,714	95～99	239	45	194
25	1,255	627	628	60	1,354	680	674	95	89	14	75
26	1,251	640	611	61	1,397	710	687	96	47	12	35
27	1,320	697	623	62	1,533	751	782	97	45	12	33
28	1,327	689	638	63	1,605	806	799	98	26	5	21
29	1,226	647	579	64	1,633	861	772	99	32	2	30
30～34	7,270	3,856	3,414	65～69	8,037	3,929	4,108	100～	32	1	31
30	1,384	725	659	65	1,903	932	971	100	14	1	13
31	1,497	780	717	66	1,892	919	973	101	8	0	8
32	1,387	727	660	67	1,803	895	908	102	10	0	10
33	1,507	821	686	68	1,305	635	670	103	0	0	0
34	1,495	803	692	69	1,134	548	586	104以上	0	0	0

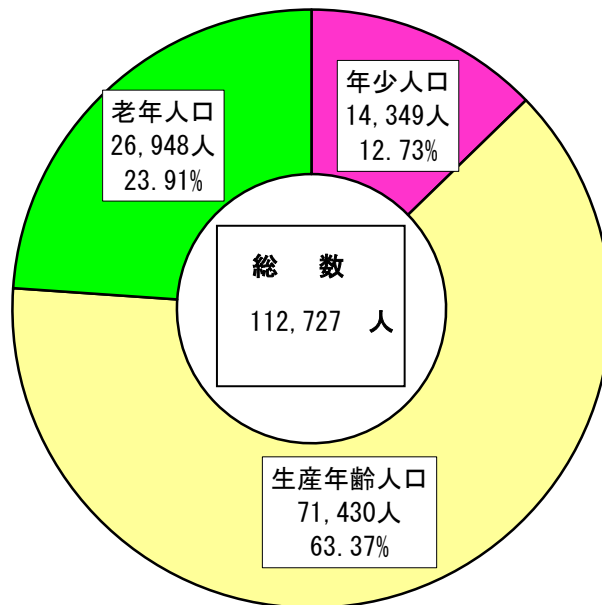
資料：市民課「住民基本台帳（外国人住民を含む）」

人口ピラミッド (P 1 4 参照)

平成27年1月1日現在



年齢3区分構成比 (P 1 4 参照)



人 口

(6) 地域別面積、世帯数及び人口

平成27年1月1日現在

地 域 別	面 積 (km ²) ①	世 帯 数 ②	人 口			一世帯 当たり 人 員 ③÷②	人口密度 (人/km ²) ③÷①
			総 数 ③	男	女		
東 京 都	2,188.67	6,784,195	13,297,586	6,565,648	6,731,938	1.96	6,076
区 部	622.99	4,831,123	9,102,598	4,485,889	4,616,709	1.88	14,611
郡 部	375.96	25,599	58,760	29,448	29,312	2.30	156
島 部	405.78	15,126	27,039	13,817	13,222	1.79	67
市 部	783.94	1,912,347	4,109,189	2,036,494	2,072,695	2.15	5,242
八王子市	186.31	257,337	562,572	281,988	280,584	2.19	3,020
立川市	24.38	86,162	179,090	89,119	89,971	2.08	7,346
武蔵野市	10.73	73,913	142,138	68,282	73,856	1.92	13,247
三鷹市	16.50	90,283	182,092	89,401	92,691	2.02	11,036
青梅市	103.26	61,130	137,052	68,617	68,435	2.24	1,327
府中市	29.34	119,640	254,551	128,467	126,084	2.13	8,676
昭島市	17.33	51,878	112,727	56,329	56,398	2.17	6,505
調布市	21.53	111,273	224,191	110,158	114,033	2.01	10,413
町田市	71.64	188,406	426,648	209,832	216,816	2.26	5,955
小金井市	11.33	57,356	117,427	58,231	59,196	2.05	10,364
小平市	20.46	86,611	186,958	92,231	94,727	2.16	9,138
日野市	27.53	84,008	180,975	91,094	89,881	2.15	6,574
東村山市	17.17	70,446	151,412	74,325	77,087	2.15	8,818
国分寺市	11.48	56,960	119,379	59,160	60,219	2.10	10,399
国立市	8.15	35,771	74,558	36,719	37,839	2.08	9,148
福生市	10.24	29,353	58,553	29,385	29,168	1.99	5,718
狛江市	6.39	39,591	79,096	38,594	40,502	2.00	12,378
東大和市	13.54	37,742	86,162	42,595	43,567	2.28	6,364
清瀬市	10.19	34,162	74,374	36,022	38,352	2.18	7,299
東久留米市	12.92	52,279	116,494	57,190	59,304	2.23	9,017
武蔵村山市	15.37	30,256	72,092	36,044	36,048	2.38	4,690
多摩市	21.08	68,528	147,486	72,444	75,042	2.15	6,996
稲城市	17.97	37,184	86,594	43,768	42,826	2.33	4,819
羽村市	9.91	25,181	56,604	28,738	27,866	2.25	5,712
あきる野市	73.34	34,287	81,697	40,782	40,915	2.38	1,114
西東京市	15.85	92,610	198,267	96,979	101,288	2.14	12,509

資料：東京都総務局（外国人住民を含む）