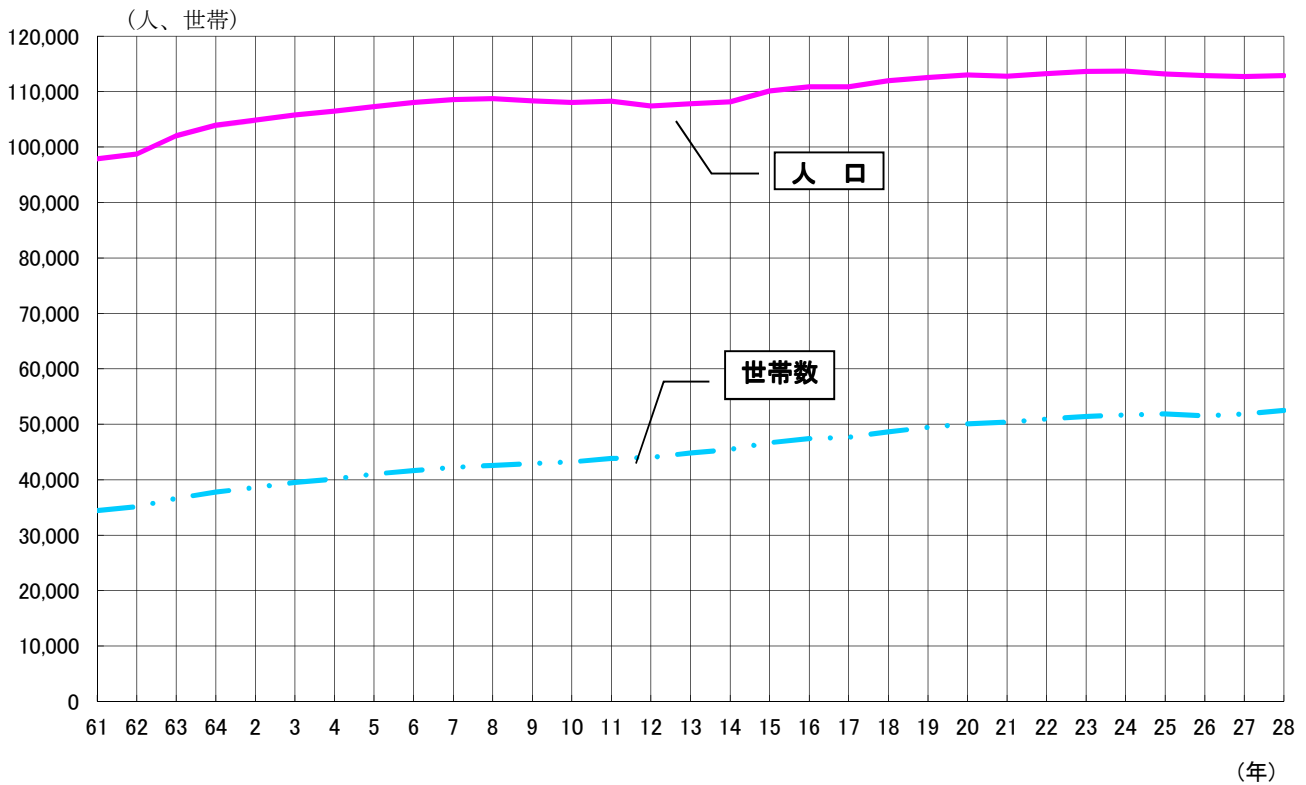


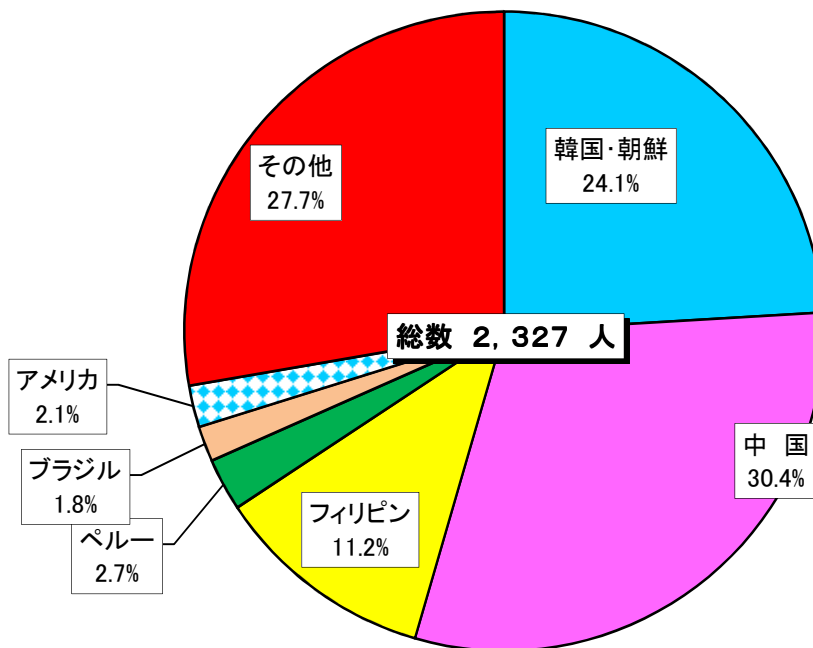
人口及び世帯数の推移 (P 7 参照)

各年1月1日現在



国別外国人住民者数 (P 8 参照)

平成27年1月1日現在



1 人 口

1 人口及び世帯

(1) 人口及び世帯数の推移

各年1月1日現在

年	世帯数	人 口				人口密度 (人/km ²)	一世帯 当たり 人 員
		総 数	男	女	増 減		
昭和 50	28,571	84,013	42,560	41,453	1,562	4,884	2.94
51	28,899	84,852	42,919	41,933	839	4,933	2.94
52	29,208	85,535	43,255	42,280	683	4,973	2.93
53	29,194	86,124	43,541	42,583	589	5,007	2.95
54	29,512	86,805	43,846	42,959	681	5,047	2.94
55	30,474	89,303	45,045	44,258	2,498	5,192	2.93
56	30,827	89,662	45,285	44,377	359	5,213	2.91
57	32,197	93,602	47,320	46,282	3,940	5,442	2.91
58	33,124	95,932	48,525	47,407	2,330	5,577	2.90
59	33,729	96,709	48,835	47,874	777	5,623	2.87
60	34,059	97,370	49,277	48,093	661	5,661	2.86
61	34,463	97,884	49,564	48,320	514	5,691	2.84
62	35,149	98,764	50,132	48,632	880	5,742	2.81
63	36,659	102,029	51,909	50,120	3,265	5,932	2.78
64	37,761	103,944	52,932	51,012	1,915	6,043	2.75
平成 2	38,608	104,848	53,430	51,418	904	6,096	2.72
3	39,515	105,792	53,936	51,856	944	6,105	2.68
4	40,176	106,512	54,230	52,282	720	6,146	2.65
5	41,030	107,289	54,795	52,494	777	6,191	2.61
6	41,659	108,037	55,153	52,884	748	6,234	2.59
7	42,216	108,593	55,346	53,247	556	6,266	2.57
8	42,597	108,709	55,367	53,342	116	6,273	2.55
9	42,935	108,347	55,088	53,259	△ 362	6,252	2.52
10	43,223	108,068	54,870	53,198	△ 279	6,236	2.50
11	43,866	108,284	54,903	53,381	216	6,248	2.47
12	44,029	107,427	54,372	53,055	△ 857	6,199	2.44
13	44,804	107,828	54,516	53,312	401	6,222	2.41
14	45,446	108,157	54,690	53,467	329	6,241	2.38
15	46,697	110,135	55,696	54,439	1,978	6,355	2.36
16	47,414	110,861	55,948	54,913	726	6,397	2.34
17	47,649	110,894	55,898	54,996	33	6,399	2.33
18	48,638	111,976	56,362	55,614	1,082	6,461	2.30
19	49,458	112,568	56,643	55,925	592	6,496	2.28
20	50,108	112,985	56,872	56,113	417	6,520	2.25
21	50,373	112,774	56,768	56,006	△ 211	6,507	2.24
22	50,947	113,262	57,018	56,244	488	6,536	2.22
23	51,407	113,646	57,134	56,512	384	6,558	2.21
24	51,687	113,679	56,996	56,683	33	6,560	2.20
25	51,858	113,166	56,664	56,502	△ 513	6,530	2.18
26	51,505	112,905	56,429	56,476	△ 261	6,515	2.19
27	51,878	112,727	56,329	56,398	△ 178	6,505	2.17
28	52,517	112,897	56,363	56,534	170	6,511	2.15

資料：市民課「住民基本台帳（外国人登録を含む）」

(注) 人口密度は、行政区域面積を昭和39年以前は18.04km²、昭和40年～平成2年は17.20km²、平成3年～平成27年は17.33km²、平成28年以降は17.34km²として掲載。

人 口

(2)人口動態の推移

年 月	増減総数	自 然 動 態			社 会 動 態		
		増減数	出 生	死 亡	増減数	転 入	転 出
平成 22	251	55	963	908	196	5,053	4,857
平成 23	△ 26	2	980	978	△ 28	4,763	4,791
平成 24	△ 340	△ 29	953	982	△ 311	4,614	4,925
平成 25	△ 139	△ 48	934	982	△ 91	5,189	5,280
平成 26	282	△ 103	903	1,006	385	5,068	4,683
平成 27	415	△ 187	903	1,090	602	4,716	4,114
1月	△ 8	△ 49	71	120	41	338	297
2月	10	△ 7	77	84	17	351	334
3月	228	△ 39	69	108	267	997	730
4月	198	△ 16	67	83	214	554	340
5月	△ 108	△ 48	60	108	△ 60	294	354
6月	2	12	84	72	△ 10	321	331
7月	13	0	83	83	13	282	269
8月	19	△ 3	75	78	22	295	273
9月	△ 11	△ 13	79	92	2	365	363
10月	45	△ 8	83	91	53	343	290
11月	30	△ 12	84	96	42	300	258
12月	△ 3	△ 4	71	75	1	276	275

資料：市民課「住民基本台帳(平成24年8月からは外国人住民を含む)」

(3)外国人人口の推移

国 別	各年1月1日現在						
	22	23	24	25	26	27	
総 数	2,187	2,130	2,010	2,048	2,192	2,327	
中 国	863	854	786	790	738	708	
韓 国 ・ 朝 鮮	641	620	594	571	566	560	
フ ィ リ ピ ン	219	207	197	209	245	261	
ネ パ ー ル	—	—	—	75	94	142	
ア メ リ カ	48	42	45	49	52	49	
タ イ	—	—	—	32	36	26	
イ ン ド	—	—	—	19	38	58	
イ ギ リ ス	9	10	5	5	6	7	
ミ ャ ン マ ー	—	—	—	4	4	8	
フ ラ ン ス	—	—	—	2	1	4	
そ の 他	407	397	383	292	412	504	

資料：市民課

(注)平成24年までは外国人住民登録者数、平成25年からは住民基本台帳上の人口。

(4) 町丁別人口・面積及び人口密度

平成28年1月1日現在

町 丁 名	世 帯 数	人 口			一 世 帯 当 り 人 員	面 積 (k m ²)	人口密度 (人/k m ²)
		総 数	男	女			
総 数	52,517	112,897	56,363	56,534	2.15	17.340	6,511
東 町	1,996	4,294	2,125	2,169	2.15	0.520	8,258
一丁目	685	1,534	735	799	2.24	0.080	19,175
二丁目	164	395	193	202	2.41	0.100	3,950
三丁目	349	711	360	351	2.04	0.080	8,888
四丁目	576	1,213	610	603	2.11	0.090	13,478
五丁目	222	441	227	214	1.99	0.170	2,594
郷 地 町	1,580	3,604	1,812	1,792	2.28	0.453	7,956
一丁目	413	952	483	469	2.31	0.113	8,425
二丁目	606	1,428	696	732	2.36	0.196	7,286
三丁目	561	1,224	633	591	2.18	0.144	8,500
武 蔵 野	1,959	4,664	2,348	2,316	2.38	0.790	5,904
二丁目	927	2,128	1,110	1,018	2.30	0.405	5,254
三丁目	1,032	2,536	1,238	1,298	2.46	0.385	6,587
玉 川 町	4,155	7,884	3,865	4,019	1.90	0.540	14,600
一丁目	1,210	1,915	864	1,051	1.58	0.080	23,938
二丁目	433	760	385	375	1.76	0.060	12,667
三丁目	992	2,030	1,017	1,013	2.05	0.140	14,500
四丁目	548	1,141	578	563	2.08	0.080	14,263
五丁目	972	2,038	1,021	1,017	2.10	0.180	11,322
福 島 町	1,786	4,197	2,123	2,074	2.35	0.780	5,381
一丁目	469	1,101	558	543	2.35	0.130	8,469
二丁目	709	1,684	827	857	2.38	0.240	7,017
三丁目	608	1,412	738	674	2.32	0.410	3,444
朝 日 町	2,797	5,882	2,933	2,949	2.10	0.450	13,071
一丁目	490	910	477	433	1.86	0.060	15,167
二丁目	431	854	444	410	1.98	0.060	14,233
三丁目	535	1,065	541	524	1.99	0.070	15,214
四丁目	794	1,786	847	939	2.25	0.150	11,907
五丁目	547	1,267	624	643	2.32	0.110	11,518
中 神 町	1,515	3,809	1,894	1,915	2.51	0.582	6,545
一丁目	715	1,718	855	863	2.40	0.227	7,568
二丁目	736	1,926	956	970	2.62	0.254	7,583
三丁目	64	165	83	82	2.58	0.101	1,634

資料：市民課「住民基本台帳（外国人住民を含む）」

人 口

(4)町丁別人口・面積及び人口密度（続き）

平成28年1月1日現在

町 丁 名	世 帯 数	人 口			一 世 帯 当 り 人 員	面 積 (k m ²)	人 口 密 度 (人/k m ²)
		総 数	男	女			
宮 沢 町	1,971	4,580	2,380	2,200	2.32	1.070	4,280
一丁目	558	1,354	697	657	2.43	0.136	9,956
二丁目	1,139	2,626	1,365	1,261	2.31	0.324	8,105
三丁目	274	600	318	282	2.19	0.610	984
つつじが丘	2,682	5,869	2,833	3,036	2.19	0.890	6,594
一丁目	0	0	0	0	0.00	0.480	0
二丁目	1,432	3,310	1,584	1,726	2.31	0.230	14,391
三丁目	1,250	2,559	1,249	1,310	2.05	0.180	14,217
美 堀 町	3,411	7,471	3,677	3,794	2.19	1.008	7,412
一丁目	592	1,525	740	785	2.58	0.185	8,243
二丁目	830	1,912	924	988	2.30	0.166	11,518
三丁目	182	433	220	213	2.38	0.209	2,072
四丁目	400	759	390	369	1.90	0.191	3,974
五丁目	1,407	2,842	1,403	1,439	2.02	0.257	11,058
昭 和 町	2,436	4,733	2,289	2,444	1.94	0.380	12,455
一丁目	519	1,065	518	547	2.05	0.090	11,833
二丁目	510	930	461	469	1.82	0.040	23,250
三丁目	520	1,134	535	599	2.18	0.100	11,340
四丁目	295	562	277	285	1.91	0.080	7,025
五丁目	592	1,042	498	544	1.76	0.070	14,886
上 川 原 町	1,476	3,047	1,554	1,493	2.06	0.342	8,909
一丁目	433	951	491	460	2.20	0.126	7,548
二丁目	615	1,187	594	593	1.93	0.114	10,412
三丁目	428	909	469	440	2.12	0.102	8,912
大 神 町	1,819	4,462	2,305	2,157	2.45	0.794	5,620
一丁目	425	947	490	457	2.23	0.112	8,455
二丁目	346	860	436	424	2.49	0.127	6,772
三丁目	489	1,094	560	534	2.24	0.112	9,768
四丁目	559	1,561	819	742	2.79	0.443	3,524
松 原 町	4,337	9,146	4,550	4,596	2.11	0.695	13,160
一丁目	1,880	4,243	2,051	2,192	2.26	0.205	20,698
二丁目	633	1,204	627	577	1.90	0.110	10,945
三丁目	612	1,437	713	724	2.35	0.140	10,264
四丁目	473	863	446	417	1.82	0.090	9,589
五丁目	739	1,399	713	686	1.89	0.150	9,327

(4)町丁別人口・面積及び人口密度（続き）

平成28年1月1日現在

町 丁 名	世 帯 数	人 口			一 世 帯 当 り 人 員	面 積 (k m ²)	人 口 密 度 (人/k m ²)
		総 数	男	女			
田 中 町	3,288	7,027	3,554	3,473	2.14	1.316	5,340
一丁目	1,214	2,684	1,378	1,306	2.21	0.269	9,978
二丁目	872	1,765	870	895	2.02	0.230	7,674
三丁目	1,152	2,460	1,240	1,220	2.14	0.260	9,462
四丁目	50	118	66	52	2.36	0.557	212
緑 町	5,078	11,037	5,743	5,294	2.17	1.060	10,412
一丁目	972	2,191	1,110	1,081	2.25	0.200	10,955
二丁目	979	2,222	1,135	1,087	2.27	0.230	9,661
三丁目	1,076	2,425	1,255	1,170	2.25	0.230	10,543
四丁目	1,323	2,752	1,441	1,311	2.08	0.230	11,965
五丁目	728	1,447	802	645	1.99	0.170	8,512
拝 島 町	3,352	7,228	3,538	3,690	2.16	2.238	3,230
一丁目	455	932	495	437	2.05	0.180	5,178
二丁目	729	1,573	843	730	2.16	0.180	8,739
三丁目	1,489	3,069	1,350	1,719	2.06	0.190	16,153
四丁目	504	1,244	631	613	2.47	0.852	1,460
五丁目	175	410	219	191	2.34	0.548	748
六丁目	0	0	0	0	0.00	0.288	0
郷 地 町	0	0	0	0	0.00	0.354	0
福 島 町	706	1,108	534	574	1.57	0.770	1,439
築 地 町	139	410	220	190	2.95	0.252	1,627
中 神 町	4,649	8,993	4,367	4,626	1.93	0.895	10,048
宮 沢 町	1,358	3,414	1,707	1,707	2.51	0.160	21,338
大 神 町	0	0	0	0	0.00	0.084	0
上 川 原 町	0	0	0	0	0.00	0.025	0
田 中 町	0	0	0	0	0.00	0.093	0
拝 島 町	27	38	12	26	1.41	0.789	48

(注)郷地町・福島町・中神町・宮沢町・上川原町・大神町・田中町及び拝島町については、住居表示実施区域と未実施区域とにわかれる。

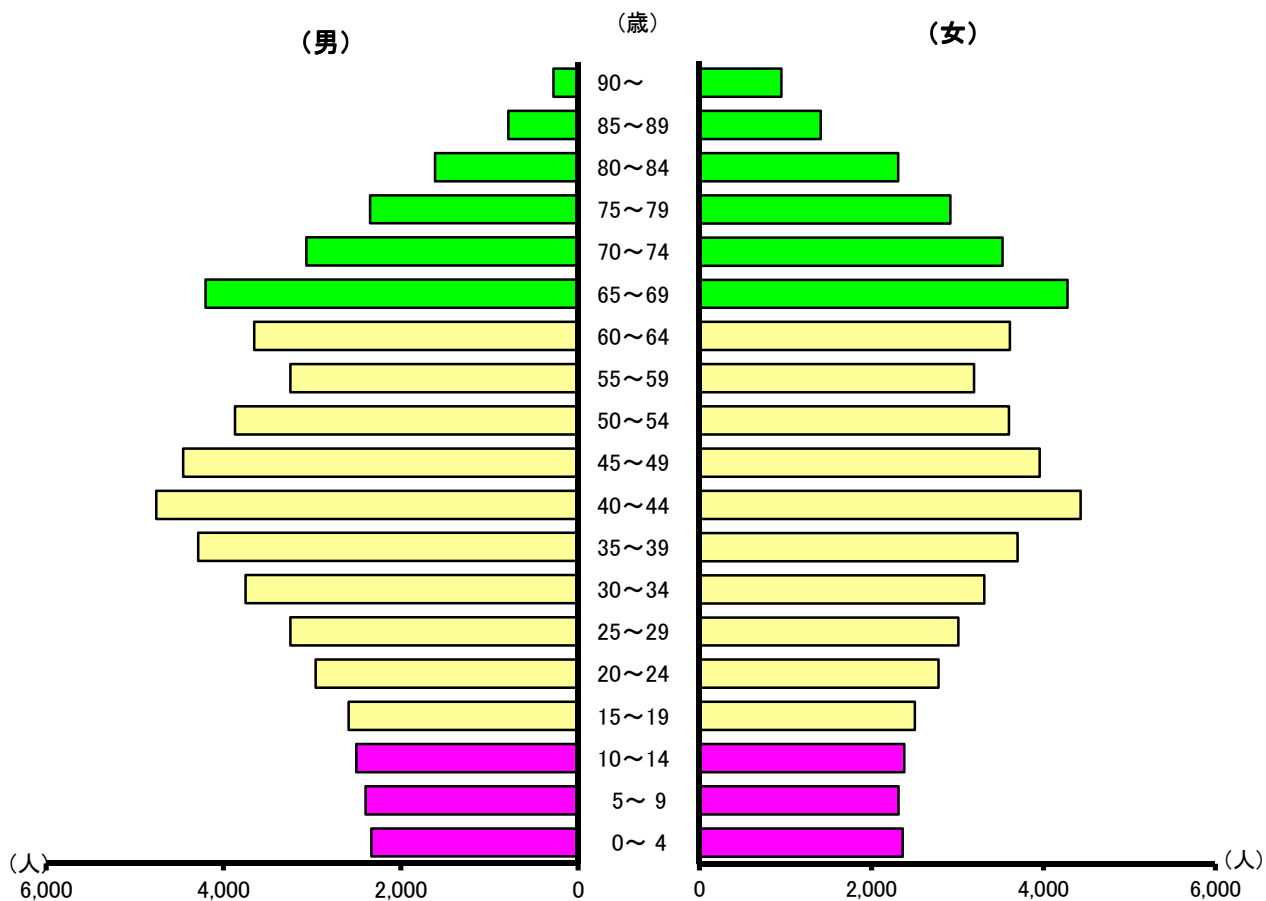
人 口

(5) 年齢別、男女別人口

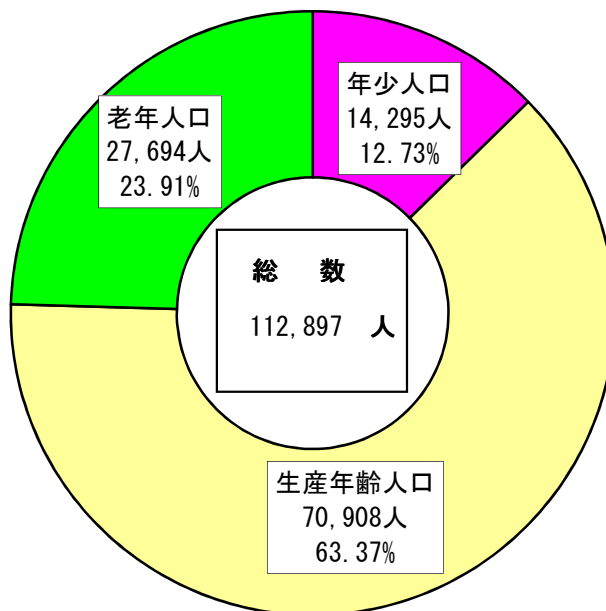
平成28年1月1日現在

年 齢 (歳)	総 数	男	女	年 齢 (歳)	総 数	男	女	年 齢 (歳)	総 数	男	女
総 数	112,897	56,363	56,534								
0～4	4,696	2,332	2,364	35～39	7,983	4,286	3,697	70～74	6,589	3,067	3,522
0	880	439	441	35	1,494	791	703	70	1,122	541	581
1	944	459	485	36	1,525	795	730	71	1,360	683	677
2	957	481	476	37	1,620	899	721	72	1,419	639	780
3	979	495	484	38	1,669	881	788	73	1,381	630	751
4	936	458	478	39	1,675	920	755	74	1,307	574	733
5～9	4,714	2,400	2,314	40～44	9,191	4,760	4,431	75～79	5,267	2,349	2,918
5	937	483	454	40	1,694	912	782	75	1,244	557	687
6	973	498	475	41	1,819	922	897	76	1,045	468	577
7	967	489	478	42	1,913	997	916	77	1,028	462	566
8	919	469	450	43	1,932	1,008	924	78	1,016	454	562
9	918	461	457	44	1,833	921	912	79	934	408	526
10～14	4,885	2,505	2,380	45～49	8,411	4,457	3,954	80～84	3,926	1,614	2,312
10	936	483	453	45	1,793	948	845	80	1,017	480	537
11	928	486	442	46	1,758	970	788	81	785	327	458
12	1,016	514	502	47	1,643	851	792	82	725	256	469
13	1,019	539	480	48	1,814	924	890	83	742	311	431
14	986	483	503	49	1,403	764	639	84	657	240	417
15～19	5,092	2,589	2,503	50～54	7,467	3,870	3,597	85～89	2,198	787	1,411
15	1,006	513	493	50	1,703	904	799	85	597	226	371
16	1,022	524	498	51	1,506	750	756	86	468	164	304
17	1,045	523	522	52	1,438	761	677	87	399	142	257
18	986	514	472	53	1,427	746	681	88	398	140	258
19	1,033	515	518	54	1,393	709	684	89	336	115	221
20～24	5,740	2,961	2,779	55～59	6,438	3,247	3,191	90～94	917	237	680
20	1,087	573	514	55	1,320	683	637	90	259	73	186
21	1,141	548	593	56	1,262	641	621	91	237	67	170
22	1,120	580	540	57	1,236	623	613	92	180	47	133
23	1,182	621	561	58	1,259	615	644	93	139	34	105
24	1,210	639	571	59	1,361	685	676	94	102	16	86
25～29	6,255	3,246	3,009	60～64	7,265	3,655	3,610	95～99	270	42	228
25	1,126	599	527	60	1,420	745	675	95	106	15	91
26	1,235	610	625	61	1,350	673	677	96	78	12	66
27	1,239	650	589	62	1,380	700	680	97	35	7	28
28	1,336	713	623	63	1,519	740	779	98	32	6	26
29	1,319	674	645	64	1,596	797	799	99	19	2	17
30～34	7,066	3,754	3,312	65～69	8,483	4,204	4,279	100～	44	1	43
30	1,240	649	591	65	1,627	857	770	100	24	1	23
31	1,386	736	650	66	1,881	914	967	101	8	0	8
32	1,500	782	718	67	1,883	915	968	102	5	0	5
33	1,419	759	660	68	1,788	884	904	103	7	0	7
34	1,521	828	693	69	1,304	634	670	104以上	0	0	0

資料：市民課「住民基本台帳（外国人住民を含む）」



年齢3区分構成比 (P 1 2 参照)



人 口

(6) 地域別面積、世帯数及び人口

平成28年1月1日現在

地 域 別	面 積 (km ²) ①	世 帯 数 ②	人 口			一世帯 当たり 人 員 ③÷②	人口密度 (人/km ²) ③÷①
			総 数 ③	男	女		
東 京 都	2,190.93	6,889,954	13,415,349	6,621,602	6,793,747	1.95	6,123
区 部	626.70	4,915,330	9,205,712	4,535,834	4,669,878	1.87	14,689
郡 部	375.86	25,855	58,646	29,422	29,224	2.27	156
島 部	404.16	15,096	26,757	13,688	13,069	1.77	66
市 部	784.20	1,933,673	4,124,234	2,042,658	2,081,576	2.13	5,259
八王子市	186.38	259,729	562,795	281,998	280,797	2.17	3,020
立川市	24.36	87,091	179,796	89,629	90,167	2.06	7,381
武蔵野市	10.98	74,684	143,262	68,760	74,502	1.92	13,048
三鷹市	16.42	90,742	182,897	89,608	93,289	2.02	11,139
青梅市	103.31	61,897	136,750	68,617	68,133	2.21	1,324
府中市	29.43	121,495	256,748	129,681	127,067	2.11	8,724
昭 島 市	17.34	52,517	112,897	56,363	56,534	2.15	6,511
調布市	21.58	112,992	226,413	111,062	115,351	2.00	10,492
町田市	71.80	190,100	426,937	209,797	217,140	2.25	5,946
小金井市	11.30	58,011	117,978	58,439	59,539	2.03	10,441
小平市	20.51	88,016	188,609	93,107	95,502	2.14	9,196
日野市	27.55	85,408	182,765	91,988	90,777	2.14	6,634
東村山市	17.14	70,795	150,858	73,955	76,903	2.13	8,802
国分寺市	11.46	57,511	119,940	59,333	60,607	2.09	10,466
国立市	8.15	36,368	74,971	36,765	38,206	2.06	9,199
福生市	10.16	29,711	58,613	29,445	29,168	1.97	5,769
狛江市	6.39	40,192	80,008	38,981	41,027	1.99	12,521
東大和市	13.42	37,966	86,101	42,539	43,562	2.27	6,416
清瀬市	10.23	34,388	74,403	35,998	38,405	2.16	7,273
東久留米市	12.88	52,915	117,128	57,362	59,766	2.21	9,094
武蔵村山市	15.32	30,662	72,243	36,079	36,164	2.36	4,716
多摩市	21.01	69,312	147,849	72,508	75,341	2.13	7,037
稲城市	17.97	37,780	87,461	44,113	43,348	2.32	4,867
羽村市	9.90	25,328	56,355	28,611	27,744	2.23	5,692
あきる野市	73.47	34,570	81,483	40,682	40,801	2.36	1,109
西東京市	15.75	93,493	198,974	97,238	101,736	2.13	12,633

資料：東京都総務局（外国人住民を含む）