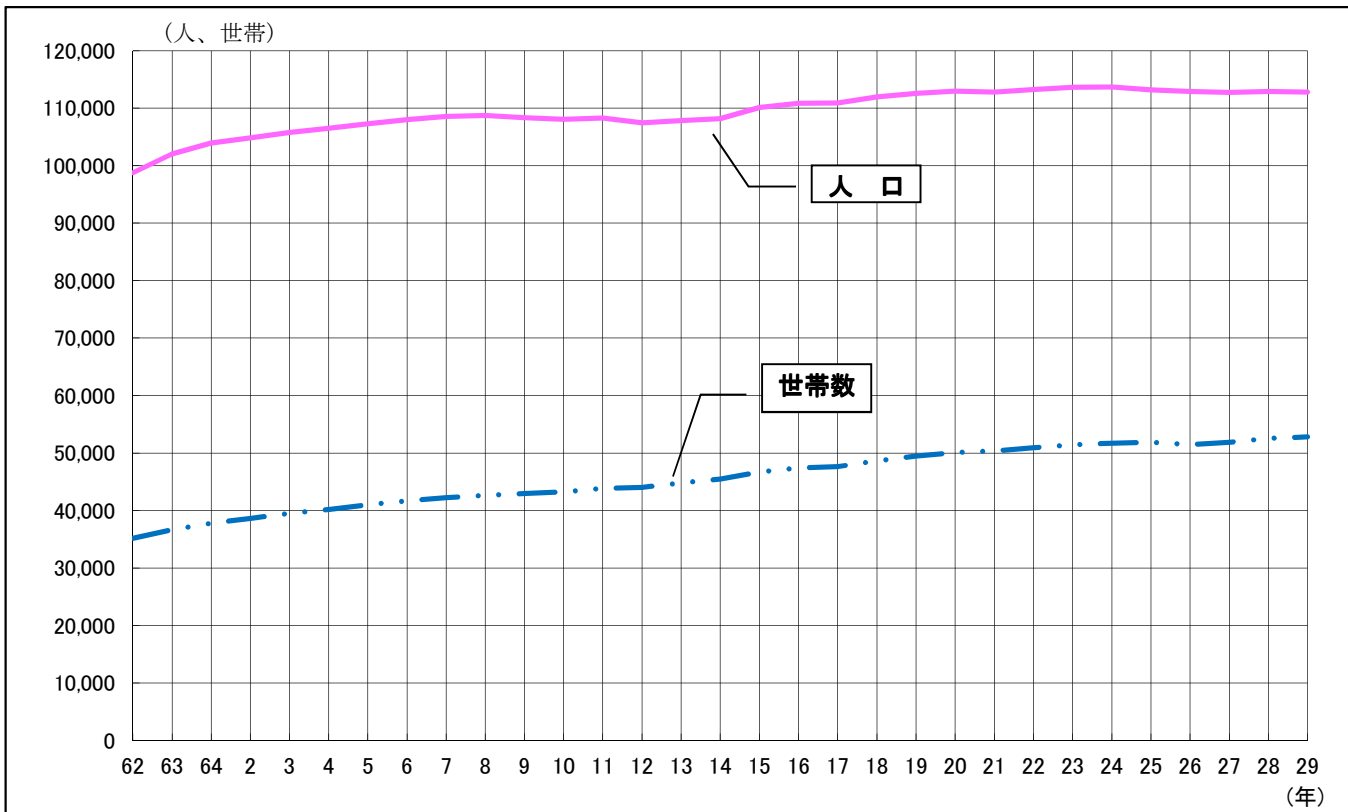


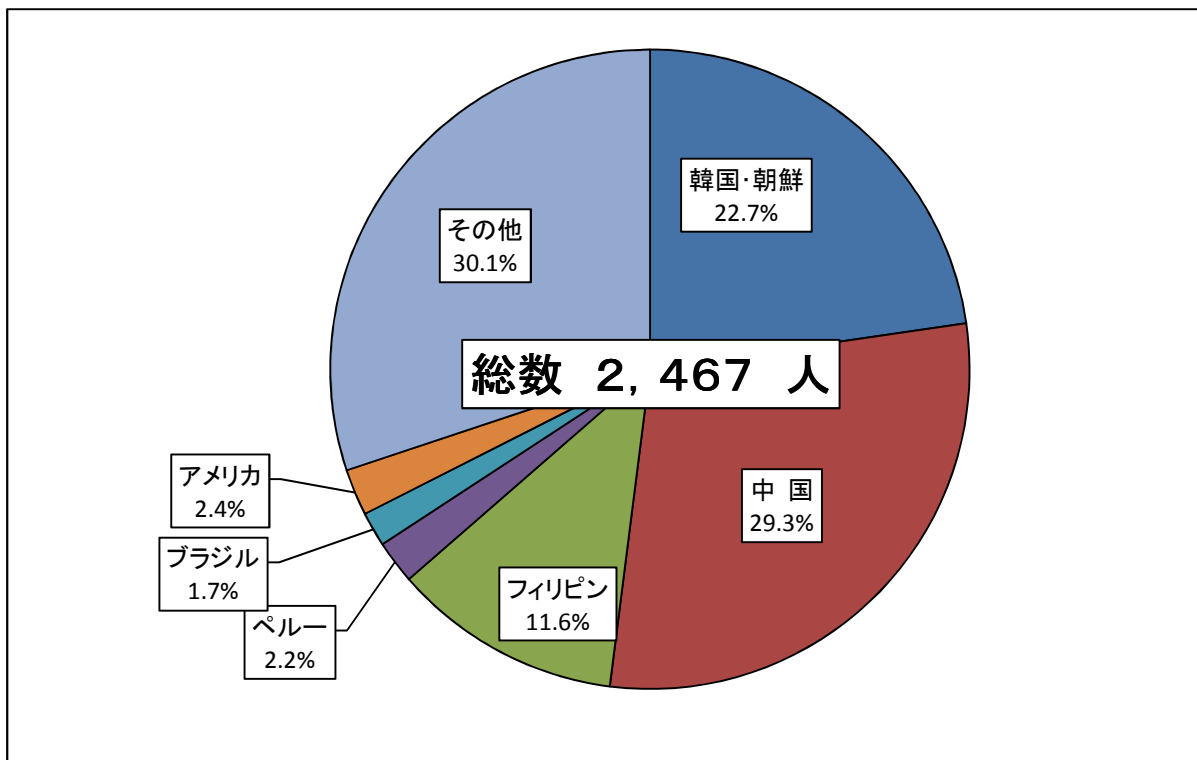
人口及び世帯数の推移 (P 7 参照)

各年1月1日現在



国別外国人住民者数 (P 8 参照)

平成29年1月1日現在



1 人 口

1 人口及び世帯

(1) 人口及び世帯数の推移

各年1月1日現在

年	世帯数	人 口				人口密度 (人/km ²)	一世帯 当たり 人 員
		総 数	男	女	増 減		
昭和 51	28,899	84,852	42,919	41,933	839	4,933	2.94
52	29,208	85,535	43,255	42,280	683	4,973	2.93
53	29,194	86,124	43,541	42,583	589	5,007	2.95
54	29,512	86,805	43,846	42,959	681	5,047	2.94
55	30,474	89,303	45,045	44,258	2,498	5,192	2.93
56	30,827	89,662	45,285	44,377	359	5,213	2.91
57	32,197	93,602	47,320	46,282	3,940	5,442	2.91
58	33,124	95,932	48,525	47,407	2,330	5,577	2.90
59	33,729	96,709	48,835	47,874	777	5,623	2.87
60	34,059	97,370	49,277	48,093	661	5,661	2.86
61	34,463	97,884	49,564	48,320	514	5,691	2.84
62	35,149	98,764	50,132	48,632	880	5,742	2.81
63	36,659	102,029	51,909	50,120	3,265	5,932	2.78
64	37,761	103,944	52,932	51,012	1,915	6,043	2.75
平成 2	38,608	104,848	53,430	51,418	904	6,096	2.72
3	39,515	105,792	53,936	51,856	944	6,105	2.68
4	40,176	106,512	54,230	52,282	720	6,146	2.65
5	41,030	107,289	54,795	52,494	777	6,191	2.61
6	41,659	108,037	55,153	52,884	748	6,234	2.59
7	42,216	108,593	55,346	53,247	556	6,266	2.57
8	42,597	108,709	55,367	53,342	116	6,273	2.55
9	42,935	108,347	55,088	53,259	△ 362	6,252	2.52
10	43,223	108,068	54,870	53,198	△ 279	6,236	2.50
11	43,866	108,284	54,903	53,381	216	6,248	2.47
12	44,029	107,427	54,372	53,055	△ 857	6,199	2.44
13	44,804	107,828	54,516	53,312	401	6,222	2.41
14	45,446	108,157	54,690	53,467	329	6,241	2.38
15	46,697	110,135	55,696	54,439	1,978	6,355	2.36
16	47,414	110,861	55,948	54,913	726	6,397	2.34
17	47,649	110,894	55,898	54,996	33	6,399	2.33
18	48,638	111,976	56,362	55,614	1,082	6,461	2.30
19	49,458	112,568	56,643	55,925	592	6,496	2.28
20	50,108	112,985	56,872	56,113	417	6,520	2.25
21	50,373	112,774	56,768	56,006	△ 211	6,507	2.24
22	50,947	113,262	57,018	56,244	488	6,536	2.22
23	51,407	113,646	57,134	56,512	384	6,558	2.21
24	51,687	113,679	56,996	56,683	33	6,560	2.20
25	51,858	113,166	56,664	56,502	△ 513	6,530	2.18
26	51,505	112,905	56,429	56,476	△ 261	6,515	2.19
27	51,878	112,727	56,329	56,398	△ 178	6,505	2.17
28	52,517	112,897	56,363	56,534	170	6,511	2.15
29	52,807	112,789	56,222	56,567	△ 108	6,505	2.14

資料：市民課「住民基本台帳（外国人登録を含む）」

(注) 人口密度は、行政区域面積を昭和39年以前は18.04km²、昭和40年～平成2年は17.20km²、平成3年～平成27年は17.33km²、平成28年以降は17.34km²として掲載。

人 口

(2)人口動態の推移

年 月	増減総数	自 然 動 態			社 会 動 態		
		増減数	出 生	死 亡	増減数	転 入	転 出
平成 23	△ 26	2	980	978	△ 28	4,763	4,791
平成 24	△ 340	△ 29	953	982	△ 311	4,614	4,925
平成 25	△ 139	△ 48	934	982	△ 91	5,189	5,280
平成 26	282	△ 103	903	1,006	385	5,068	4,683
平成 27	415	△ 187	903	1,090	602	4,716	4,114
平成 28	453	△ 212	860	1,072	665	5,441	4,776
1月	△ 29	△ 21	74	95	△ 8	320	328
2月	△ 15	△ 20	69	89	5	374	369
3月	166	△ 21	79	100	187	971	784
4月	223	△ 16	64	80	239	661	422
5月	8	△ 21	68	89	29	442	413
6月	59	△ 4	77	81	63	386	323
7月	△ 10	△ 25	59	84	15	355	340
8月	44	△ 9	88	97	53	462	409
9月	△ 32	△ 12	69	81	△ 20	352	372
10月	57	△ 7	71	78	64	404	340
11月	△ 13	△ 37	75	112	24	366	342
12月	△ 5	△ 19	67	86	14	348	334

資料：市民課「住民基本台帳(平成24年8月からは外国人住民を含む)」

(3)外国人人口の推移

国 別	各年1月1日現在						
	23	24	25	26	27	28	
総 数	2,130	2,010	2,048	2,192	2,327	2,467	
中 国	854	786	790	738	708	723	
韓 国 ・ 朝 鮮	620	594	571	566	560	560	
フ ィ リ ピ ン	207	197	209	245	261	286	
ネ パ ー ル	—	—	75	94	142	197	
ア メ リ カ	42	45	49	52	49	58	
タ イ	—	—	32	36	26	23	
イ ン ド	—	—	19	38	58	52	
イ ギ リ ス	10	5	5	6	7	7	
ミ ャ ン マ ー	—	—	4	4	8	7	
フ ラ ン ス	—	—	2	1	4	4	
そ の 他	397	383	292	412	504	550	

資料：市民課

(注)平成24年までは外国人住民登録者数、平成25年からは住民基本台帳上の人口。

(4) 町丁別人口・面積及び人口密度

平成29年1月1日現在

町 丁 名	世 帯 数	人 口			一 世 帯 当 り 人 員	面 積 (k m ²)	人 口 密 度 (人/k m ²)
		総 数	男	女			
総 数	52,807	112,789	56,222	56,567	2.14	17.340	6,505
東 町	1,956	4,197	2,070	2,127	2.15	0.520	8,071
一丁目	671	1,506	716	790	2.24	0.080	18,825
二丁目	166	393	189	204	2.37	0.100	3,930
三丁目	341	680	347	333	1.99	0.080	8,500
四丁目	564	1,193	595	598	2.12	0.090	13,256
五丁目	214	425	223	202	1.99	0.170	2,500
郷 地 町	1,596	3,654	1,827	1,827	2.29	0.453	8,066
一丁目	415	959	483	476	2.31	0.113	8,487
二丁目	627	1,493	723	770	2.38	0.196	7,617
三丁目	554	1,202	621	581	2.17	0.144	8,347
武 蔵 野	1,934	4,581	2,297	2,284	2.37	0.790	5,799
二丁目	911	2,083	1,083	1,000	2.29	0.405	5,143
三丁目	1,023	2,498	1,214	1,284	2.44	0.385	6,488
玉 川 町	4,192	7,885	3,884	4,001	1.88	0.540	14,602
一丁目	1,209	1,897	875	1,022	1.57	0.080	23,713
二丁目	458	797	404	393	1.74	0.060	13,283
三丁目	981	2,003	997	1,006	2.04	0.140	14,307
四丁目	556	1,132	562	570	2.04	0.080	14,150
五丁目	988	2,056	1,046	1,010	2.08	0.180	11,422
福 島 町	1,788	4,185	2,100	2,085	2.34	0.780	5,365
一丁目	464	1,084	540	544	2.34	0.130	8,338
二丁目	707	1,685	828	857	2.38	0.240	7,021
三丁目	617	1,416	732	684	2.29	0.410	3,454
朝 日 町	2,794	5,825	2,905	2,920	2.08	0.450	12,944
一丁目	493	944	500	444	1.91	0.060	15,733
二丁目	421	830	441	389	1.97	0.060	13,833
三丁目	537	1,048	525	523	1.95	0.070	14,971
四丁目	802	1,767	831	936	2.20	0.150	11,780
五丁目	541	1,236	608	628	2.28	0.110	11,236
中 神 町	1,524	3,842	1,895	1,947	2.52	0.582	6,601
一丁目	726	1,760	868	892	2.42	0.227	7,753
二丁目	732	1,913	942	971	2.61	0.254	7,531
三丁目	66	169	85	84	2.56	0.101	1,673

資料：市民課「住民基本台帳（外国人住民を含む）」

人 口

(4)町丁別人口・面積及び人口密度（続き）

平成29年1月1日現在

町 丁 名	世 帯 数	人 口			一 世 帯 当 り 人 員	面 積 (k m ²)	人 口 密 度 (人/k m ²)
		総 数	男	女			
宮 沢 町	2,023	4,631	2,403	2,228	2.29	1.070	4,328
一丁目	575	1,364	695	669	2.37	0.136	10,029
二丁目	1,176	2,677	1,396	1,281	2.28	0.324	8,262
三丁目	272	590	312	278	2.17	0.610	967
つつじが丘	2,644	5,684	2,733	2,951	2.15	0.890	6,387
一丁目	0	0	0	0	0.00	0.480	0
二丁目	1,420	3,226	1,544	1,682	2.27	0.230	14,026
三丁目	1,224	2,458	1,189	1,269	2.01	0.180	13,656
美 堀 町	3,393	7,398	3,641	3,757	2.18	1.008	7,339
一丁目	597	1,534	743	791	2.57	0.185	8,292
二丁目	827	1,898	920	978	2.30	0.166	11,434
三丁目	171	421	206	215	2.46	0.209	2,014
四丁目	416	766	392	374	1.84	0.191	4,010
五丁目	1,382	2,779	1,380	1,399	2.01	0.257	10,813
昭 和 町	2,459	4,752	2,308	2,444	1.93	0.380	12,505
一丁目	526	1,085	529	556	2.06	0.090	12,056
二丁目	518	936	464	472	1.81	0.040	23,400
三丁目	524	1,133	543	590	2.16	0.100	11,330
四丁目	301	557	270	287	1.85	0.080	6,963
五丁目	590	1,041	502	539	1.76	0.070	14,871
上 川 原 町	1,505	3,094	1,557	1,537	2.06	0.342	9,047
一丁目	435	948	482	466	2.18	0.126	7,524
二丁目	633	1,235	609	626	1.95	0.114	10,833
三丁目	437	911	466	445	2.08	0.102	8,931
大 神 町	1,833	4,498	2,323	2,175	2.45	0.794	5,665
一丁目	434	972	498	474	2.24	0.112	8,679
二丁目	364	915	464	451	2.51	0.127	7,205
三丁目	479	1,062	548	514	2.22	0.112	9,482
四丁目	556	1,549	813	736	2.79	0.443	3,497
松 原 町	4,342	9,082	4,516	4,566	2.09	0.695	13,068
一丁目	1,873	4,215	2,021	2,194	2.25	0.205	20,561
二丁目	646	1,197	621	576	1.85	0.110	10,882
三丁目	605	1,419	713	706	2.35	0.140	10,136
四丁目	468	844	434	410	1.80	0.090	9,378
五丁目	750	1,407	727	680	1.88	0.150	9,380

(4)町丁別人口・面積及び人口密度（続き）

平成29年1月1日現在

町 丁 名	世 帯 数	人 口			一 世 帯 当 り 人 員	面 積 (k m ²)	人 口 密 度 (人/k m ²)
		総 数	男	女			
田 中 町	3,293	7,010	3,546	3,464	2.13	1.316	5,327
一丁目	1,224	2,706	1,392	1,314	2.21	0.269	10,059
二丁目	849	1,712	841	871	2.02	0.230	7,443
三丁目	1,171	2,475	1,248	1,227	2.11	0.260	9,519
四丁目	49	117	65	52	2.39	0.557	210
緑 町	5,146	11,208	5,806	5,402	2.18	1.060	10,574
一丁目	991	2,232	1,122	1,110	2.25	0.200	11,160
二丁目	995	2,244	1,154	1,090	2.26	0.230	9,757
三丁目	1,075	2,451	1,266	1,185	2.28	0.230	10,657
四丁目	1,366	2,859	1,491	1,368	2.09	0.230	12,430
五丁目	719	1,422	773	649	1.98	0.170	8,365
拝 島 町	3,327	7,047	3,470	3,577	2.12	2.238	3,149
一丁目	461	910	486	424	1.97	0.180	5,056
二丁目	746	1,601	859	742	2.15	0.180	8,894
三丁目	1,437	2,868	1,271	1,597	2.00	0.190	15,095
四丁目	503	1,268	638	630	2.52	0.852	1,488
五丁目	180	400	216	184	2.22	0.548	730
六丁目	0	0	0	0	0.00	0.288	0
もくせいの社	0	0	0	0	0.00	1.297	0
一丁目	0	0	0	0	0.00	0.178	0
二丁目	0	0	0	0	0.00	0.429	0
三丁目	0	0	0	0	0.00	0.690	0
郷 地 町	0	0	0	0	0.00	0.010	0
福 島 町	701	1,094	524	570	1.56	0.112	9,768
築 地 町	135	417	217	200	3.09	0.111	3,757
中 神 町	4,698	8,977	4,343	4,634	1.91	0.742	12,098
宮 沢 町	1,465	3,646	1,830	1,816	2.49	0.160	22,788
大 神 町	0	0	0	0	0.00	0.084	0
上 川 原 町	0	0	0	0	0.00	0.025	0
田 中 町	0	0	0	0	0.00	0.093	0
拝 島 町	59	82	27	55	1.39	0.789	104

(注)郷地町・福島町・中神町・宮沢町・上川原町・大神町・田中町及び拝島町については、住居表示実施区域と未実施区域とにわかれる。

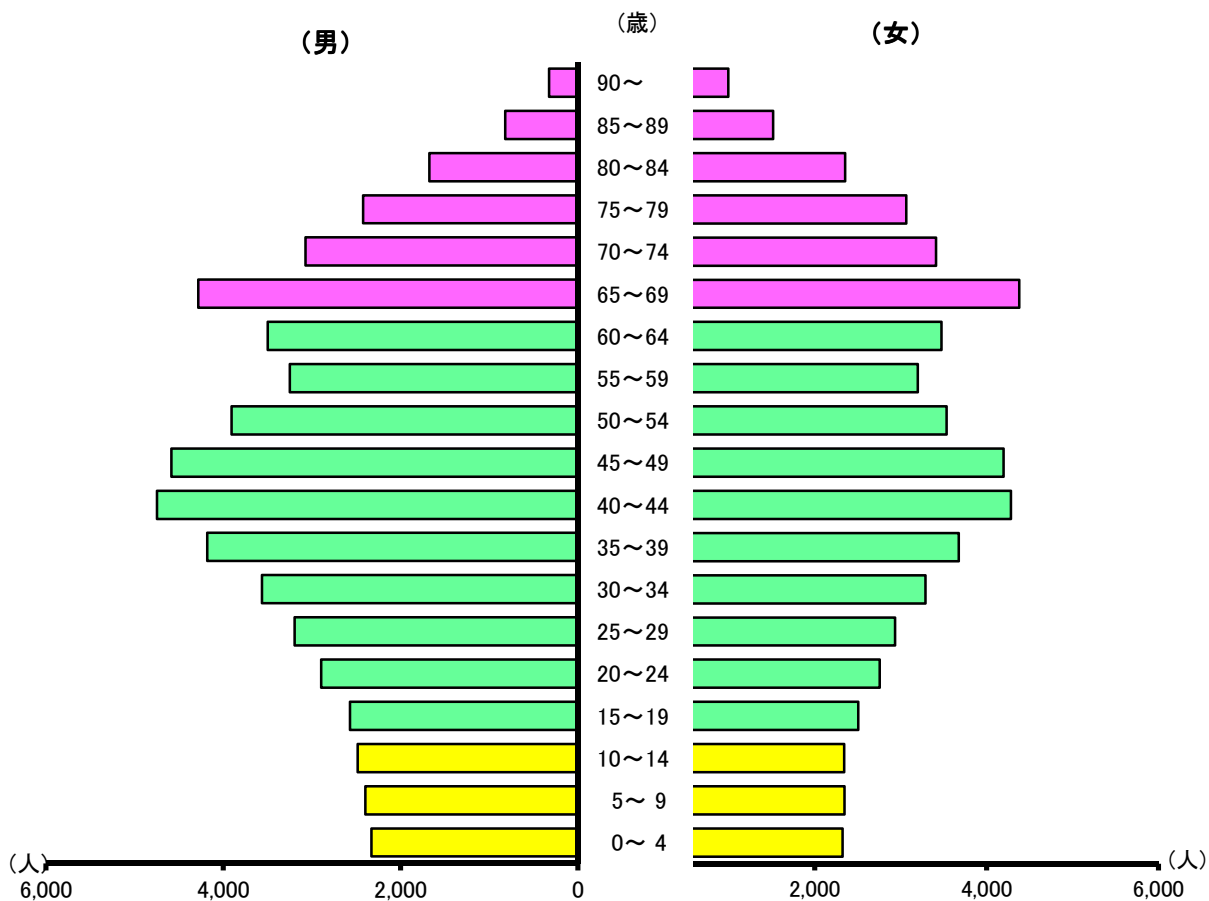
人 口

(5) 年齢別、男女別人口

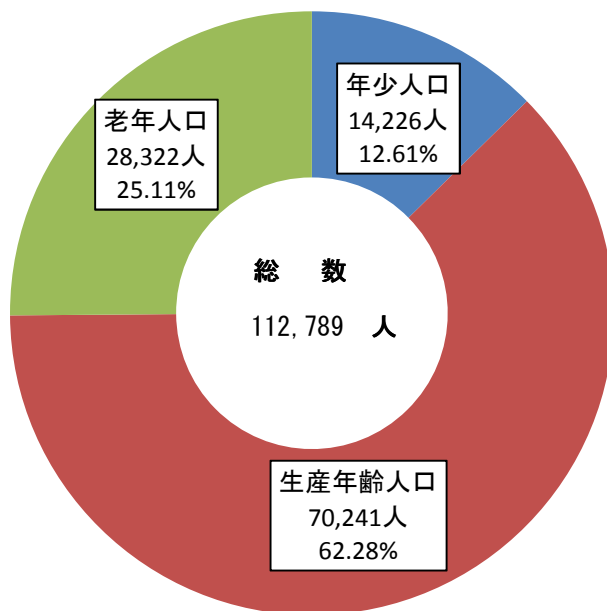
平成29年1月1日現在

年 齢 (歳)	総 数	男	女	年 齢 (歳)	総 数	男	女	年 齢 (歳)	総 数	男	女
総 数	112,789	56,222	56,567								
0～4	4,654	2,330	2,324	35～39	7,857	4,182	3,675	70～74	6,484	3,072	3,412
0	833	416	417	35	1,513	815	698	70	1,287	627	660
1	928	461	467	36	1,500	794	706	71	1,110	536	574
2	943	458	485	37	1,563	819	744	72	1,340	673	667
3	957	493	464	38	1,600	879	721	73	1,396	623	773
4	993	502	491	39	1,681	875	806	74	1,351	613	738
5～9	4,745	2,400	2,345	40～44	9,032	4,749	4,283	75～79	5,488	2,424	3,064
5	943	461	482	40	1,678	927	751	75	1,265	550	715
6	934	473	461	41	1,674	895	779	76	1,219	538	681
7	979	505	474	42	1,815	913	902	77	1,015	455	560
8	965	487	478	43	1,935	1,010	925	78	1,000	447	553
9	924	474	450	44	1,930	1,004	926	79	989	434	555
10～14	4,827	2,487	2,340	45～49	8,782	4,587	4,195	80～84	4,028	1,675	2,353
10	926	463	463	45	1,818	910	908	80	908	391	517
11	939	486	453	46	1,790	950	840	81	973	447	526
12	935	487	448	47	1,751	961	790	82	757	318	439
13	1,013	514	499	48	1,630	848	782	83	690	236	454
14	1,014	537	477	49	1,793	918	875	84	700	283	417
15～19	5,078	2,571	2,507	50～54	7,439	3,907	3,532	85～89	2,339	822	1,517
15	982	480	502	50	1,409	766	643	85	618	215	403
16	999	510	489	51	1,703	904	799	86	563	207	356
17	1,018	521	497	52	1,494	745	749	87	432	148	284
18	1,059	533	526	53	1,425	755	670	88	361	130	231
19	1,020	527	493	54	1,408	737	671	89	365	122	243
20～24	5,652	2,897	2,755	55～59	6,448	3,250	3,198	90～94	996	280	716
20	1,041	529	512	55	1,379	701	678	90	294	98	196
21	1,110	574	536	56	1,319	675	644	91	244	64	180
22	1,153	561	592	57	1,261	639	622	92	205	58	147
23	1,156	606	550	58	1,237	624	613	93	143	33	110
24	1,192	627	565	59	1,252	611	641	94	110	27	83
25～29	6,129	3,195	2,934	60～64	6,972	3,500	3,472	95～99	292	45	247
25	1,224	638	586	60	1,334	666	668	95	89	15	74
26	1,090	588	502	61	1,420	747	673	96	85	12	73
27	1,240	614	626	62	1,337	664	673	97	64	9	55
28	1,260	664	596	63	1,379	696	683	98	28	4	24
29	1,315	691	624	64	1,502	727	775	99	26	5	21
30～34	6,852	3,565	3,287	65～69	8,661	4,282	4,379	100～	34	2	32
30	1,313	662	651	65	1,576	782	794	100	12	1	11
31	1,274	667	607	66	1,609	841	768	101	15	1	14
32	1,361	718	643	67	1,862	899	963	102	4	0	4
33	1,489	768	721	68	1,851	892	959	103	3	0	3
34	1,415	750	665	69	1,763	868	895	104以上	0	0	0

資料：市民課「住民基本台帳（外国人住民を含む）」



年齢3区分構成比 (P 1 2 参照)



人 口

(6) 地域別面積、世帯数及び人口

平成29年1月1日現在

地 域 別	面 積 (km ²) ①	世 帯 数 ②	人 口			一世帯 当たり 人 員 ③÷②	人口密度 (人/km ²) ③÷①
			総 数 ③	男	女		
東 京 都	2,190.90	6,994,147	13,530,053	6,675,004	6,855,049	1.93	6,176
区 部	626.70	4,997,068	9,302,962	4,581,965	4,720,997	1.86	14,844
郡 部	375.86	26,013	58,284	29,325	28,959	2.24	155
島 部	404.13	15,016	26,307	13,488	12,819	1.75	65
市 部	784.20	1,956,050	4,142,500	2,050,226	2,092,274	2.12	5,282
八王子市	186.38	262,401	563,228	282,222	281,006	2.15	3,022
立川市	24.36	88,650	181,554	90,484	91,070	2.05	7,453
武蔵野市	10.98	75,240	143,964	69,047	74,917	1.91	13,111
三鷹市	16.42	91,928	185,101	90,703	94,398	2.01	11,273
青梅市	103.31	62,306	135,986	68,258	67,728	2.18	1,316
府中市	29.43	122,656	258,000	130,160	127,840	2.10	8,767
昭島市	17.34	52,807	112,789	56,222	56,567	2.14	6,505
調布市	21.58	115,223	229,886	112,761	117,125	2.00	10,653
町田市	71.80	192,320	428,572	210,409	218,163	2.23	5,969
小金井市	11.30	58,829	119,359	59,073	60,286	2.03	10,563
小平市	20.51	88,967	189,885	93,657	96,228	2.13	9,258
日野市	27.55	86,257	183,589	92,273	91,316	2.13	6,664
東村山市	17.14	71,417	150,739	73,814	76,925	2.11	8,795
国分寺市	11.46	58,019	120,656	59,640	61,016	2.08	10,528
国立市	8.15	36,815	75,452	36,938	38,514	2.05	9,258
福生市	10.16	29,977	58,554	29,336	29,218	1.95	5,763
狛江市	6.39	40,806	80,807	39,299	41,508	1.98	12,646
東大和市	13.42	38,291	85,945	42,399	43,546	2.24	6,404
清瀬市	10.23	34,709	74,510	35,981	38,529	2.15	7,283
東久留米市	12.88	53,225	116,867	57,162	59,705	2.20	9,074
武蔵村山市	15.32	30,928	72,238	36,039	36,199	2.34	4,715
多摩市	21.01	70,327	148,293	72,654	75,639	2.11	7,058
稲城市	17.97	38,809	89,089	44,921	44,168	2.30	4,958
羽村市	9.90	25,523	56,244	28,584	27,660	2.20	5,681
あきる野市	73.47	34,928	81,403	40,643	40,760	2.33	1,108
西東京市	15.75	94,692	199,790	97,547	102,243	2.11	12,685

資料：東京都総務局（外国人住民を含む）