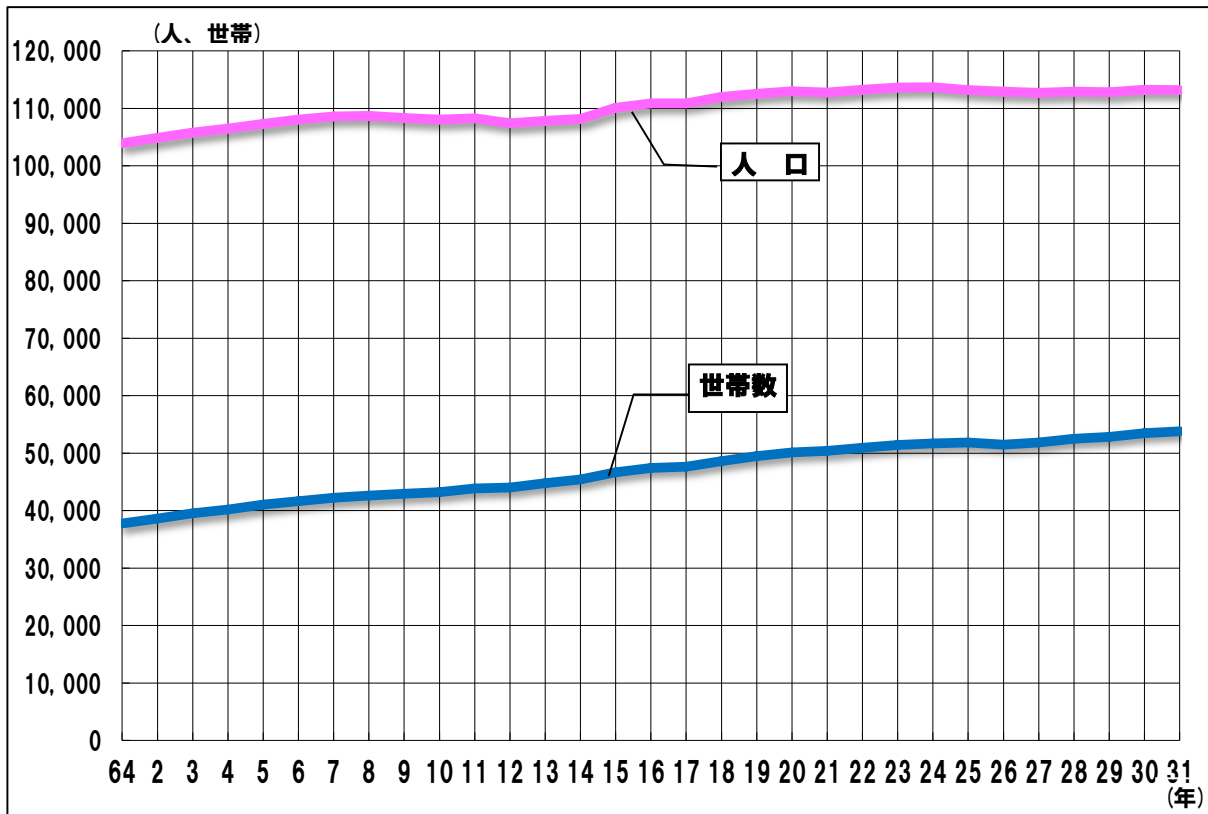


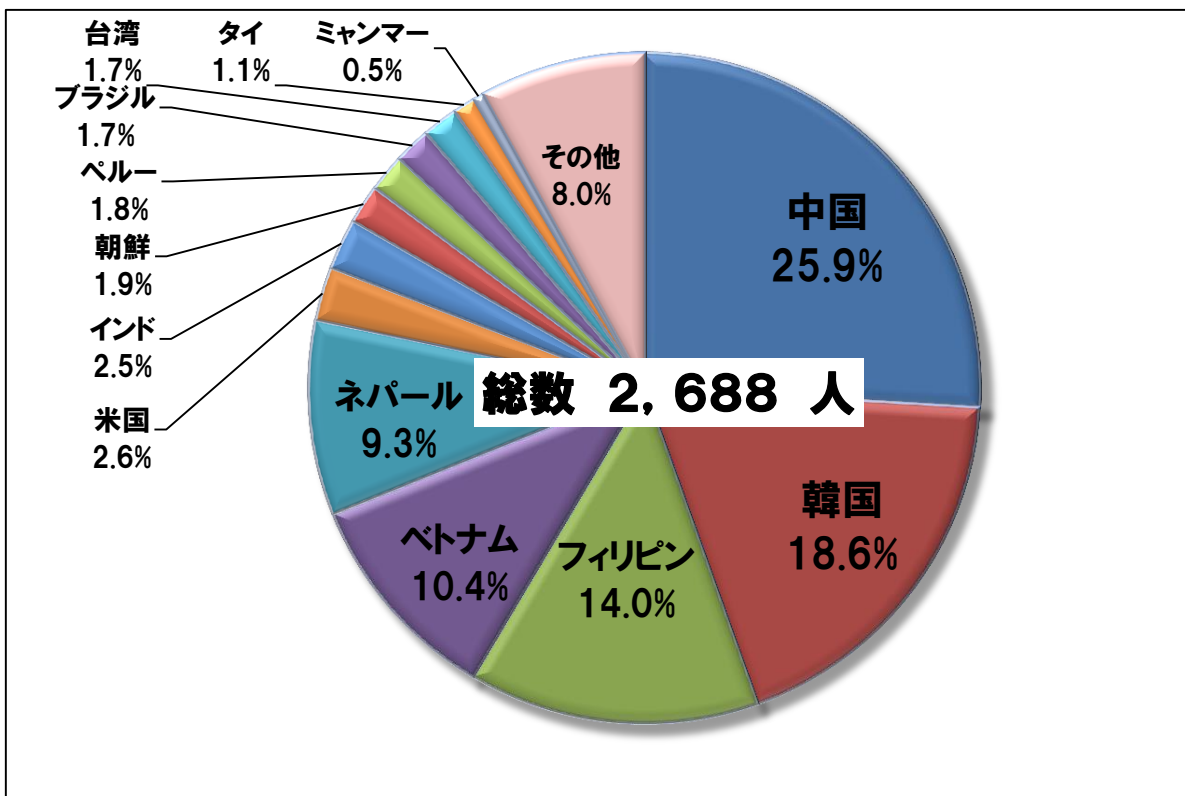
人口及び世帯数の推移 (P 7 参照)

各年1月1日現在



国別外国人住民者数 (P 8 参照)

平成31年1月1日現在



1 人 口

1 人口及び世帯

(1) 人口及び世帯数の推移

年	世帯数	人 口				人口密度 (人/km ²)	一世帯 当たり 人 員
		総 数	男	女	増 減		
						各年1月1日現在	
54	29,512	86,805	43,846	42,959	86,805	5,047	2.94
55	30,474	89,303	45,045	44,258	2,498	5,192	2.93
56	30,827	89,662	45,285	44,377	359	5,213	2.91
57	32,197	93,602	47,320	46,282	3,940	5,442	2.91
58	33,124	95,932	48,525	47,407	2,330	5,577	2.90
59	33,729	96,709	48,835	47,874	777	5,623	2.87
60	34,059	97,370	49,277	48,093	661	5,661	2.86
61	34,463	97,884	49,564	48,320	514	5,691	2.84
62	35,149	98,764	50,132	48,632	880	5,742	2.81
63	36,659	102,029	51,909	50,120	3,265	5,932	2.78
64	37,761	103,944	52,932	51,012	1,915	6,043	2.75
平成 2	38,608	104,848	53,430	51,418	904	6,096	2.72
3	39,515	105,792	53,936	51,856	944	6,105	2.68
4	40,176	106,512	54,230	52,282	720	6,146	2.65
5	41,030	107,289	54,795	52,494	777	6,191	2.61
6	41,659	108,037	55,153	52,884	748	6,234	2.59
7	42,216	108,593	55,346	53,247	556	6,266	2.57
8	42,597	108,709	55,367	53,342	116	6,273	2.55
9	42,935	108,347	55,088	53,259	△ 362	6,252	2.52
10	43,223	108,068	54,870	53,198	△ 279	6,236	2.50
11	43,866	108,284	54,903	53,381	216	6,248	2.47
12	44,029	107,427	54,372	53,055	△ 857	6,199	2.44
13	44,804	107,828	54,516	53,312	401	6,222	2.41
14	45,446	108,157	54,690	53,467	329	6,241	2.38
15	46,697	110,135	55,696	54,439	1,978	6,355	2.36
16	47,414	110,861	55,948	54,913	726	6,397	2.34
17	47,649	110,894	55,898	54,996	33	6,399	2.33
18	48,638	111,976	56,362	55,614	1,082	6,461	2.30
19	49,458	112,568	56,643	55,925	592	6,496	2.28
20	50,108	112,985	56,872	56,113	417	6,520	2.25
21	50,373	112,774	56,768	56,006	△ 211	6,507	2.24
22	50,947	113,262	57,018	56,244	488	6,536	2.22
23	51,407	113,646	57,134	56,512	384	6,558	2.21
24	51,687	113,679	56,996	56,683	33	6,560	2.20
25	51,858	113,166	56,664	56,502	△ 513	6,530	2.18
26	51,505	112,905	56,429	56,476	△ 261	6,515	2.19
27	51,878	112,727	56,329	56,398	△ 178	6,505	2.17
28	52,517	112,897	56,363	56,534	170	6,511	2.15
29	52,807	112,789	56,222	56,567	△ 108	6,505	2.14
30	53,490	113,244	56,424	56,820	455	6,531	2.12
31	53,827	113,215	56,384	56,831	△ 29	6,529	2.10

資料：市民課「住民基本台帳（外国人登録を含む）」

(注) 人口密度は、行政区域面積を昭和39年以前は18.04km²、昭和40年～平成2年は17.20km²、平成3年～平成27年は17.33km²、平成28年以降は17.34km²として掲載。

人 口

(2)人口動態の推移

年 月	増減総数	自 然 動 態			社 会 動 態		
		増減数	出 生	死 亡	増減数	転 入	転 出
平成 28	453	△ 212	860	1,072	665	5,441	4,776
平成 29	1,094	△ 271	836	1,107	1,365	6,092	4,727
平成 30	714	△ 310	861	1,171	1,024	5,536	4,512
1月	67	△ 61	65	126	128	429	301
2月	2	△ 74	51	125	76	416	340
3月	63	△ 33	66	99	96	873	777
4月	283	△ 10	68	78	293	728	435
5月	79	△ 16	76	92	95	457	362
6月	38	△ 5	76	81	43	359	316
7月	△ 32	△ 34	67	101	2	360	358
8月	38	△ 5	84	89	43	417	374
9月	58	△ 17	65	82	75	335	260
10月	73	△ 9	82	91	82	452	370
11月	17	△ 20	87	107	37	337	300
12月	28	△ 26	74	100	54	373	319

資料：市民課「住民基本台帳(平成24年8月からは外国人住民を含む)」

(3)外国人人口の推移

各年1月1日現在

国 別	28	29	30
総 数	2,467	2,606	2,688
中 国	723	743	697
韓 国	497	496	500
フ ィ リ ピ ン	286	329	376
ベ ト ナ ム	167	208	279
ネ パ ー ル	197	221	251
米 国	49	58	70
イ ン ド	52	53	66
朝 鮮	63	64	50
ペ ル ー	62	54	49
ブ ラ ジ ル	42	43	47
台 湾	47	45	46
タ イ	23	26	29
ミ ャ ン マ ー	7	8	14
そ の 他	252	258	214

資料：市民課

(注) 「国別」については、平成30年より、外国人人口の多い順から上位13か国を記載

(4) 町丁別人口・面積及び人口密度

平成31年1月1日現在

町 丁 名	世 帯 数	人 口			一 世 帯 当 り 人 員	面 積 (k m ²)	人口密度 (人/k m ²)
		総 数	男	女			
総 数	53,827	113,215	56,384	56,831	2.10	17.340	6,529
東 町	1,992	4,177	2,065	2,112	2.10	0.520	8,033
一丁目	674	1,469	708	761	2.18	0.080	18,363
二丁目	194	445	207	238	2.29	0.100	4,450
三丁目	329	661	337	324	2.01	0.080	8,263
四丁目	590	1,193	602	591	2.02	0.090	13,256
五丁目	205	409	211	198	2.00	0.170	2,406
郷 地 町	1,656	3,716	1,876	1,840	2.24	0.453	8,203
一丁目	425	967	482	485	2.28	0.113	8,558
二丁目	653	1,542	758	784	2.36	0.196	7,867
三丁目	578	1,207	636	571	2.09	0.144	8,382
武 蔵 野	1,983	4,610	2,289	2,321	2.32	0.790	5,835
二丁目	941	2,108	1,077	1,031	2.24	0.405	5,205
三丁目	1,042	2,502	1,212	1,290	2.40	0.385	6,499
玉 川 町	4,183	7,785	3,815	3,970	1.86	0.540	14,417
一丁目	1,195	1,824	835	989	1.53	0.080	22,800
二丁目	452	805	405	400	1.78	0.060	13,417
三丁目	990	1,985	993	992	2.01	0.140	14,179
四丁目	553	1,113	557	556	2.01	0.080	13,913
五丁目	993	2,058	1,025	1,033	2.07	0.180	11,433
福 島 町	1,876	4,412	2,226	2,186	2.35	0.780	5,656
一丁目	486	1,116	562	554	2.30	0.130	8,585
二丁目	739	1,789	883	906	2.42	0.240	7,454
三丁目	651	1,507	781	726	2.31	0.410	3,676
朝 日 町	2,839	5,757	2,868	2,889	2.03	0.450	12,793
一丁目	515	939	479	460	1.82	0.060	15,650
二丁目	425	812	428	384	1.91	0.060	13,533
三丁目	558	1,062	541	521	1.90	0.070	15,171
四丁目	801	1,728	821	907	2.16	0.150	11,520
五丁目	540	1,216	599	617	2.25	0.110	11,055
中 神 町	1,595	3,920	1,944	1,976	2.46	0.582	6,735
一丁目	744	1,773	871	902	2.38	0.227	7,811
二丁目	774	1,963	976	987	2.54	0.254	7,728
三丁目	77	184	97	87	2.39	0.101	1,822

資料：市民課「住民基本台帳（外国人住民を含む）」

(注) 福島町・中神町・宮沢町・上川原町・大神町・田中町及び拝島町については、住居表示実施区域と未実施区域とにわかれる。

(注) 町丁別面積の総数は端数処理等の都合上、行政区画面積（17.34km²）と一致しない。

人 口

(4)町丁別人口・面積及び人口密度（続き）

平成31年1月1日現在

町 丁 名	世 帯 数	人 口			一 世 帯 当 り 人 員	面 積 (k m ²)	人 口 密 度 (人/k m ²)
		総 数	男	女			
宮 沢 町	2,022	4,544	2,357	2,187	2.25	1.070	4,247
一丁目	570	1,313	663	650	2.30	0.136	9,654
二丁目	1,165	2,606	1,364	1,242	2.24	0.324	8,043
三丁目	287	625	330	295	2.18	0.610	1,025
つつじが丘	2,706	5,622	2,710	2,912	2.08	0.890	6,317
一丁目	-	-	-	-	-	0.480	-
二丁目	1,425	3,158	1,512	1,646	2.22	0.230	13,730
三丁目	1,281	2,464	1,198	1,266	1.92	0.180	13,689
美 堀 町	3,639	7,905	3,900	4,005	2.17	1.008	7,842
一丁目	767	1,972	968	1,004	2.57	0.185	10,659
二丁目	895	2,011	974	1,037	2.25	0.166	12,114
三丁目	190	435	222	213	2.29	0.209	2,081
四丁目	406	745	374	371	1.83	0.191	3,901
五丁目	1,381	2,742	1,362	1,380	1.99	0.257	10,669
昭 和 町	2,479	4,698	2,297	2,401	1.90	0.380	12,363
一丁目	515	1,045	516	529	2.03	0.090	11,611
二丁目	526	908	461	447	1.73	0.040	22,700
三丁目	542	1,177	564	613	2.17	0.100	11,770
四丁目	308	545	264	281	1.77	0.080	6,813
五丁目	588	1,023	492	531	1.74	0.070	14,614
上 川 原 町	1,511	3,104	1,559	1,545	2.05	0.342	9,076
一丁目	447	978	497	481	2.19	0.126	7,762
二丁目	634	1,222	610	612	1.93	0.114	10,719
三丁目	430	904	452	452	2.10	0.102	8,863
大 神 町	1,845	4,502	2,305	2,197	2.44	0.794	5,670
一丁目	449	1,017	509	508	2.27	0.112	9,080
二丁目	363	911	452	459	2.51	0.127	7,173
三丁目	473	1,031	541	490	2.18	0.112	9,205
四丁目	560	1,543	803	740	2.76	0.443	3,483
松 原 町	4,377	9,067	4,490	4,577	2.07	0.695	13,046
一丁目	1,894	4,184	2,001	2,183	2.21	0.205	20,410
二丁目	657	1,222	619	603	1.86	0.110	11,109
三丁目	600	1,394	704	690	2.32	0.140	9,957
四丁目	483	870	436	434	1.80	0.090	9,667
五丁目	743	1,397	730	667	1.88	0.150	9,313

(4)町丁別人口・面積及び人口密度（続き）

平成31年1月1日現在

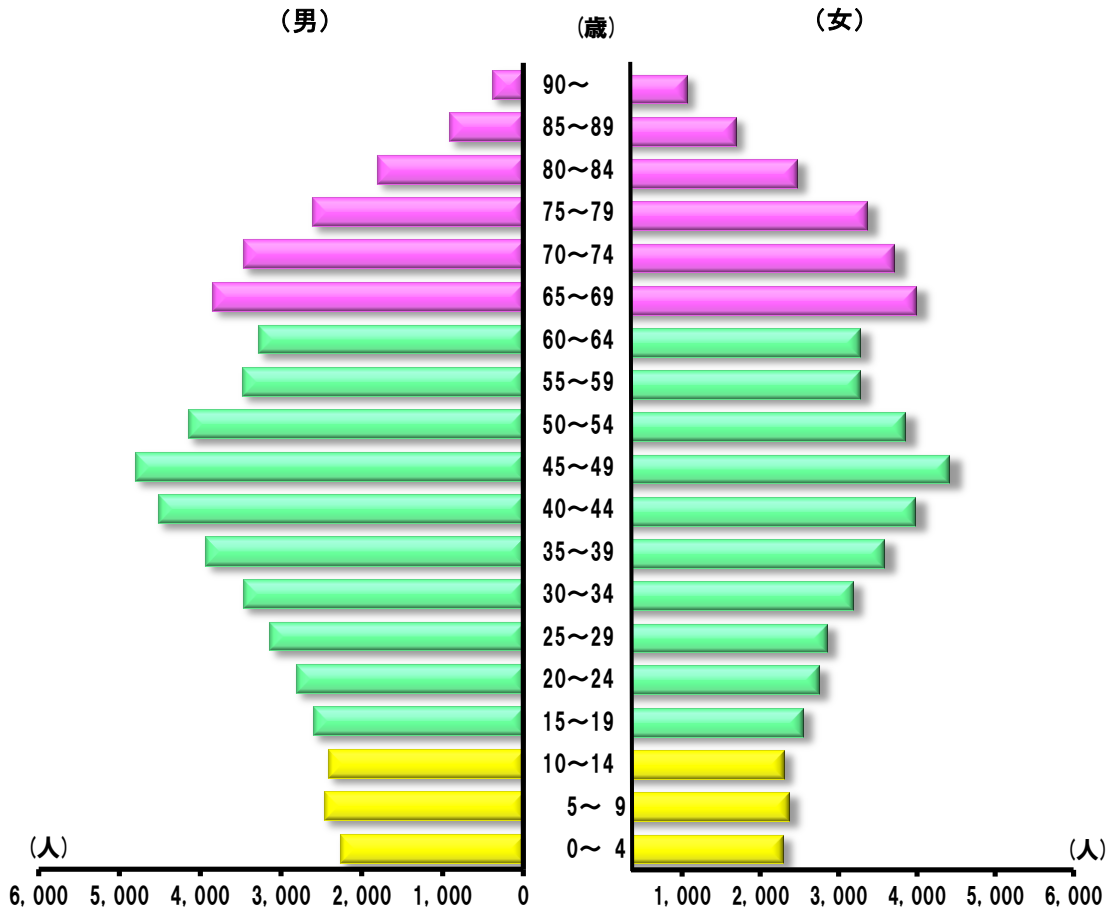
町 丁 名	世 帯 数	人 口			一 世 帯 当 り 人 員	面 積 (k m ²)	人 口 密 度 (人/k m ²)
		総 数	男	女			
田 中 町	3,324	6,852	3,456	3,396	2.06	1.316	5,207
一丁目	1,221	2,605	1,343	1,262	2.13	0.269	9,684
二丁目	888	1,731	855	876	1.95	0.230	7,526
三丁目	1,169	2,405	1,198	1,207	2.06	0.260	9,250
四丁目	46	111	60	51	2.41	0.557	199
緑 町	5,219	11,352	5,846	5,506	2.18	1.060	10,709
一丁目	1,003	2,260	1,138	1,122	2.25	0.200	11,300
二丁目	1,007	2,307	1,184	1,123	2.29	0.230	10,030
三丁目	1,082	2,469	1,263	1,206	2.28	0.230	10,735
四丁目	1,364	2,857	1,474	1,383	2.09	0.230	12,422
五丁目	763	1,459	787	672	1.91	0.170	8,582
拝 島 町	3,300	6,850	3,385	3,465	2.08	2.238	3,061
一丁目	459	886	472	414	1.93	0.180	4,922
二丁目	710	1,501	801	700	2.11	0.180	8,339
三丁目	1,441	2,804	1,258	1,546	1.95	0.190	14,758
四丁目	507	1,270	640	630	2.50	0.852	1,491
五丁目	183	389	214	175	2.13	0.548	710
六丁目	-	-	-	-	-	0.288	-
もくせいの社	226	403	222	181	1.78	1.297	311
一丁目	-	-	-	-	-	0.178	-
二丁目	226	403	222	181	1.78	0.429	939
三丁目	-	-	-	-	-	0.690	-
福 島 町	655	1,016	483	533	1.55	0.112	9,071
築 地 町	124	348	185	163	2.81	0.111	3,135
中 神 町	4,723	8,847	4,255	4,592	1.87	0.742	11,923
宮 沢 町	1,472	3,627	1,820	1,807	2.46	0.160	22,669
大 神 町	-	-	-	-	-	0.084	-
上 川 原 町	-	-	-	-	-	0.025	-
田 中 町	-	-	-	-	-	0.093	-
拝 島 町	81	101	31	70	1.25	0.789	128

(5) 年齢別、男女別人口

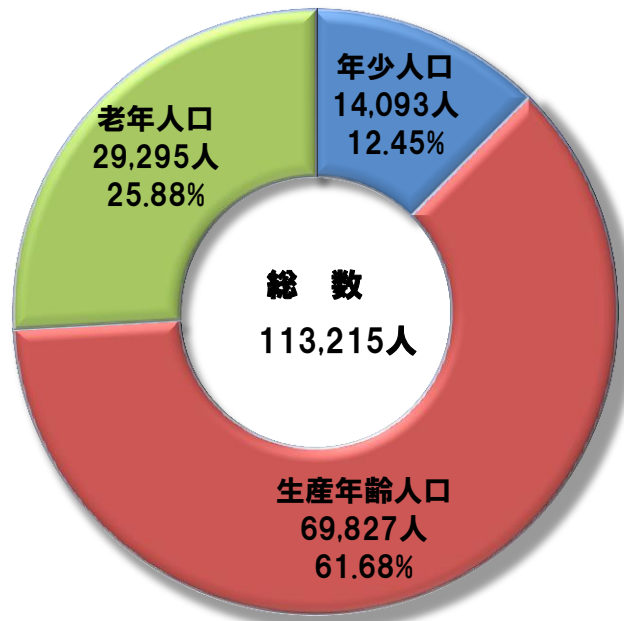
平成31年1月1日現在

年 齢 (歳)	総 数	男	女	年 齢 (歳)	総 数	男	女	年 齢 (歳)	総 数	男	女
総 数	113,215	56,384	56,831								
0～4	4,553	2,270	2,283	35～39	7,512	3,933	3,579	70～74	7,182	3,471	3,711
0	840	433	407	35	1,493	780	713	70	1,828	874	954
1	892	453	439	36	1,396	729	667	71	1,734	846	888
2	908	448	460	37	1,498	785	713	72	1,247	602	645
3	933	459	474	38	1,537	809	728	73	1,085	518	567
4	980	477	503	39	1,588	830	758	74	1,288	631	657
5～9	4,827	2,465	2,362	40～44	8,488	4,518	3,970	75～79	5,974	2,618	3,356
5	965	502	463	40	1,603	894	709	75	1,334	588	746
6	982	492	490	41	1,688	877	811	76	1,309	587	722
7	946	468	478	42	1,686	929	757	77	1,218	521	697
8	944	487	457	43	1,675	898	777	78	1,153	498	655
9	990	516	474	44	1,836	920	916	79	960	424	536
10～14	4,713	2,419	2,294	45～49	9,214	4,804	4,410	80～84	4,276	1,812	2,464
10	976	498	478	45	1,911	992	919	80	955	419	536
11	921	470	451	46	1,941	999	942	81	936	403	533
12	932	471	461	47	1,812	909	903	82	814	337	477
13	942	488	454	48	1,794	948	846	83	899	387	512
14	942	492	450	49	1,756	956	800	84	672	266	406
15～19	5,146	2,606	2,540	50～54	7,995	4,148	3,847	85～89	2,595	915	1,680
15	1,035	525	510	50	1,614	842	772	85	628	216	412
16	1,022	541	481	51	1,770	901	869	86	612	236	376
17	1,004	492	512	52	1,413	753	660	87	523	179	344
18	1,012	516	496	53	1,703	910	793	88	472	160	312
19	1,073	532	541	54	1,495	742	753	89	360	124	236
20～24	5,556	2,811	2,745	55～59	6,751	3,478	3,273	90～94	1,106	335	771
20	1,109	556	553	55	1,409	746	663	90	289	101	188
21	1,038	537	501	56	1,402	729	673	91	272	83	189
22	1,078	537	541	57	1,359	690	669	92	220	72	148
23	1,132	595	537	58	1,322	684	638	93	183	45	138
24	1,199	586	613	59	1,259	629	630	94	142	34	108
25～29	5,981	3,140	2,841	60～64	6,545	3,278	3,267	95～99	298	44	254
25	1,152	621	531	60	1,211	600	611	95	95	16	79
26	1,242	649	593	61	1,263	614	649	96	72	14	58
27	1,188	634	554	62	1,327	659	668	97	47	4	43
28	1,130	595	535	63	1,418	752	666	98	48	5	43
29	1,269	641	628	64	1,326	653	673	99	36	5	31
30～34	6,639	3,467	3,172	65～69	7,825	3,846	3,979	100～	39	6	33
30	1,265	665	600	65	1,370	684	686	100	12	3	9
31	1,343	709	634	66	1,472	702	770	101	17	2	15
32	1,342	683	659	67	1,572	772	800	102	4	1	3
33	1,313	696	617	68	1,596	823	773	103	6	-	6
34	1,376	714	662	69	1,815	865	950	104以上	-	-	-

資料：市民課「住民基本台帳（外国人住民を含む）」



年齢3区分構成比 (P 1 2 参照)



人 口

(6) 地域別面積、世帯数及び人口

平成31年1月1日現在

地 域 別	面 積 (km ²) ①	世 帯 数 ②	人 口			一世帯 当たり 人 員 ③÷②	人口密度 (人/km ²) ③÷①
			総 数 ③	男	女		
東 京 都	2,193.96	7,198,348	13,740,732	6,764,646	6,976,086	1.91	6,263
区 部	627.57	5,157,231	9,486,618	4,662,095	4,824,523	1.84	15,116
郡 部	375.86	26,161	57,341	28,847	28,494	2.19	153
島 部	406.58	14,863	25,706	13,232	12,474	1.73	63
市 部	783.95	2,000,093	4,171,067	2,060,472	2,110,595	2.09	5,321
八王子市	186.38	267,736	562,460	281,506	280,954	2.10	3,018
立 川 市	24.36	91,270	183,822	91,460	92,362	2.01	7,546
武蔵野市	10.98	76,765	146,399	70,120	76,279	1.91	13,333
三 鷹 市	16.42	93,665	187,199	91,624	95,575	2.00	11,401
青 梅 市	103.31	63,142	134,086	67,393	66,693	2.12	1,298
府 中 市	29.43	125,060	260,011	130,582	129,429	2.08	8,835
昭 島 市	17.34	53,827	113,215	56,384	56,831	2.10	6,529
調 布 市	21.58	118,804	235,169	114,909	120,260	1.98	10,898
町 田 市	71.55	195,643	428,685	209,971	218,714	2.19	5,991
小 金 井 市	11.30	60,367	121,443	59,955	61,488	2.01	10,747
小 平 市	20.51	91,602	193,596	95,312	98,284	2.11	9,439
日 野 市	27.55	88,402	185,393	92,983	92,410	2.10	6,729
東 村 山 市	17.14	72,676	150,789	73,621	77,168	2.07	8,797
国 分 寺 市	11.46	60,111	123,689	60,901	62,788	2.06	10,793
国 立 市	8.15	37,728	76,038	37,161	38,877	2.02	9,330
福 生 市	10.16	30,506	58,243	29,132	29,111	1.91	5,733
狛 江 市	6.39	42,157	82,481	40,005	42,476	1.96	12,908
東 大 和 市	13.42	38,852	85,565	42,208	43,357	2.20	6,376
清 瀬 市	10.23	35,454	74,737	36,092	38,645	2.11	7,306
東 久 留 米 市	12.88	54,257	116,896	57,066	59,830	2.15	9,076
武蔵村山市	15.32	31,640	72,546	36,177	36,369	2.29	4,735
多 摩 市	21.01	71,851	148,745	72,927	75,818	2.07	7,080
稲 城 市	17.97	39,991	90,585	45,589	44,996	2.27	5,041
羽 村 市	9.90	25,718	55,607	28,251	27,356	2.16	5,617
あきる野市	73.47	35,519	80,851	40,304	40,547	2.28	1,100
西 東 京 市	15.75	97,350	202,817	98,839	103,978	2.08	12,877

資料：東京都総務局（外国人住民を含む）