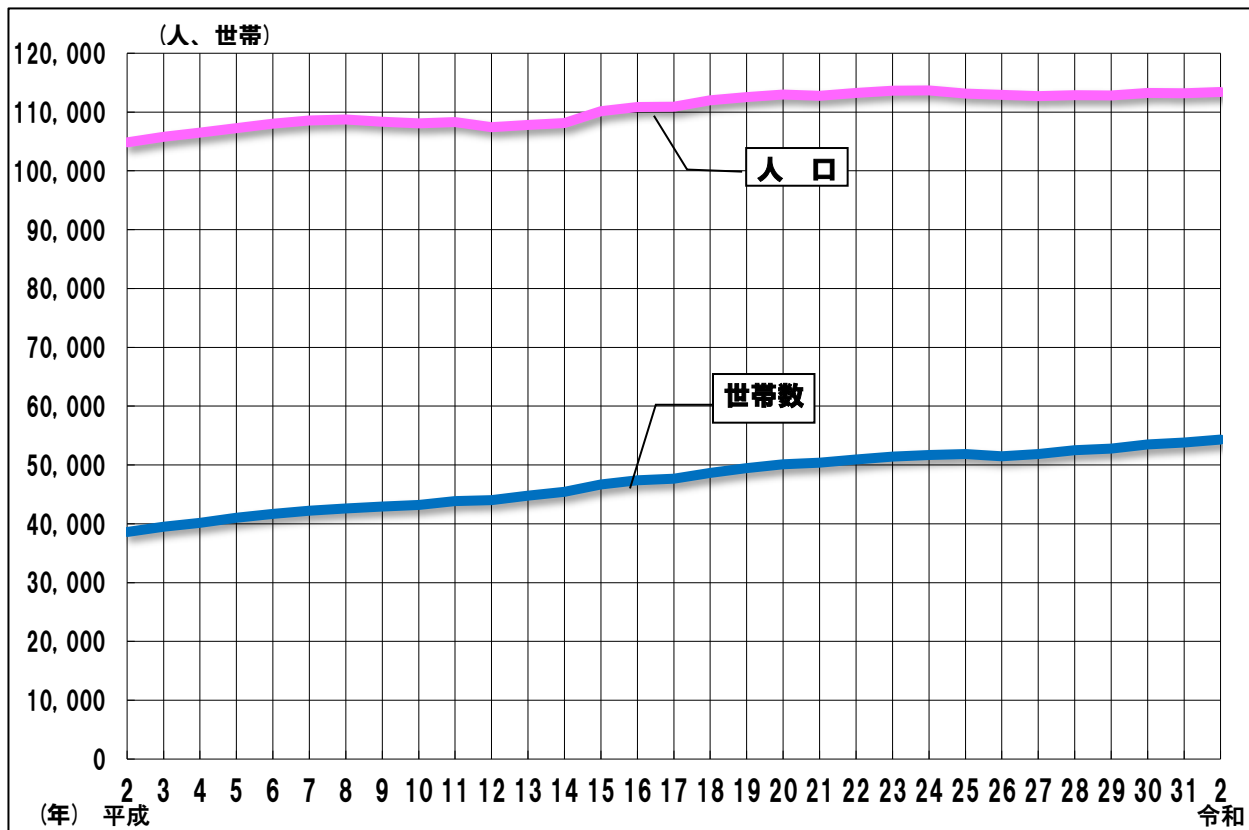


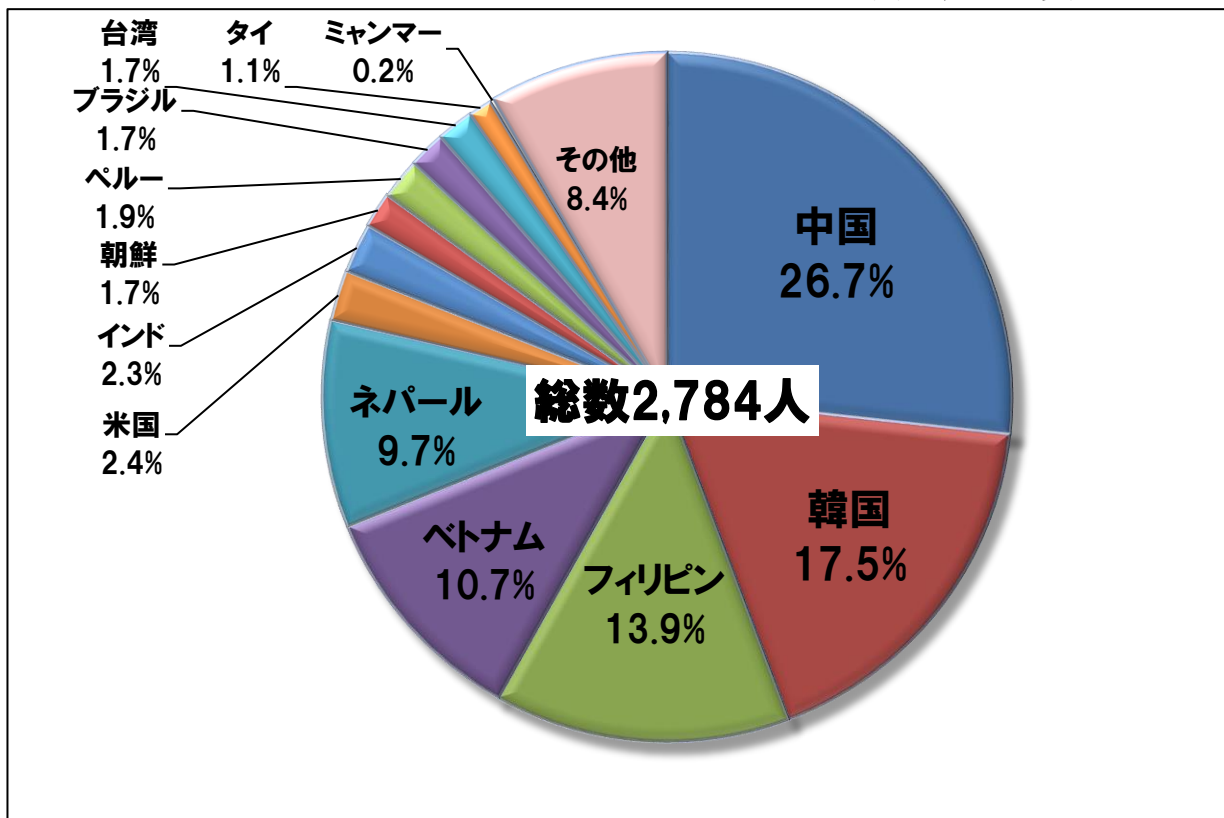
人口及び世帯数の推移 (P 7 参照)

各年1月1日現在



国別外国人住民者数 (P 8 参照)

令和2年1月1日現在



1 人 口

1 人口及び世帯

(1) 人口及び世帯数の推移

年	世帯数	人 口				人口密度 (人/km ²)	一世帯 当たり 人 員
		総 数	男	女	増 減		
						各年1月1日現在	
55	30,474	89,303	45,045	44,258	2,498	5,192	2.93
56	30,827	89,662	45,285	44,377	359	5,213	2.91
57	32,197	93,602	47,320	46,282	3,940	5,442	2.91
58	33,124	95,932	48,525	47,407	2,330	5,577	2.90
59	33,729	96,709	48,835	47,874	777	5,623	2.87
60	34,059	97,370	49,277	48,093	661	5,661	2.86
61	34,463	97,884	49,564	48,320	514	5,691	2.84
62	35,149	98,764	50,132	48,632	880	5,742	2.81
63	36,659	102,029	51,909	50,120	3,265	5,932	2.78
64	37,761	103,944	52,932	51,012	1,915	6,043	2.75
平成 2	38,608	104,848	53,430	51,418	904	6,096	2.72
3	39,515	105,792	53,936	51,856	944	6,105	2.68
4	40,176	106,512	54,230	52,282	720	6,146	2.65
5	41,030	107,289	54,795	52,494	777	6,191	2.61
6	41,659	108,037	55,153	52,884	748	6,234	2.59
7	42,216	108,593	55,346	53,247	556	6,266	2.57
8	42,597	108,709	55,367	53,342	116	6,273	2.55
9	42,935	108,347	55,088	53,259	△ 362	6,252	2.52
10	43,223	108,068	54,870	53,198	△ 279	6,236	2.50
11	43,866	108,284	54,903	53,381	216	6,248	2.47
12	44,029	107,427	54,372	53,055	△ 857	6,199	2.44
13	44,804	107,828	54,516	53,312	401	6,222	2.41
14	45,446	108,157	54,690	53,467	329	6,241	2.38
15	46,697	110,135	55,696	54,439	1,978	6,355	2.36
16	47,414	110,861	55,948	54,913	726	6,397	2.34
17	47,649	110,894	55,898	54,996	33	6,399	2.33
18	48,638	111,976	56,362	55,614	1,082	6,461	2.30
19	49,458	112,568	56,643	55,925	592	6,496	2.28
20	50,108	112,985	56,872	56,113	417	6,520	2.25
21	50,373	112,774	56,768	56,006	△ 211	6,507	2.24
22	50,947	113,262	57,018	56,244	488	6,536	2.22
23	51,407	113,646	57,134	56,512	384	6,558	2.21
24	51,687	113,679	56,996	56,683	33	6,560	2.20
25	51,858	113,166	56,664	56,502	△ 513	6,530	2.18
26	51,505	112,905	56,429	56,476	△ 261	6,515	2.19
27	51,878	112,727	56,329	56,398	△ 178	6,505	2.17
28	52,517	112,897	56,363	56,534	170	6,511	2.15
29	52,807	112,789	56,222	56,567	△ 108	6,505	2.14
30	53,490	113,244	56,424	56,820	455	6,531	2.12
31	53,827	113,215	56,384	56,831	△ 29	6,529	2.10
令和 2	54,324	113,397	56,435	56,962	182	6,540	2.09

資料：市民課「住民基本台帳（外国人登録を含む）」

(注) 人口密度は、行政区域面積を昭和39年以前は18.04km²、昭和40年～平成2年は17.20km²、平成3年～平成27年は17.33km²、平成28年以降は17.34km²として掲載。

人 口

(2) 人口動態の推移

年 月	増減総数	自 然 動 態			社 会 動 態		
		増減数	出 生	死 亡	増減数	転 入	転 出
平成 29	1,094	△ 271	836	1,107	1,365	6,092	4,727
平成 30	714	△ 310	861	1,171	1,024	5,536	4,512
平成 31	936	△ 303	824	1,127	1,239	6,017	4,778
1月	△ 18	△ 25	83	108	7	312	305
2月	29	△ 45	69	114	74	424	350
3月	276	△ 29	67	96	305	1,027	722
4月	355	△ 23	66	89	378	840	462
令和元							
5月	20	△ 42	78	120	62	425	363
6月	△ 3	△ 6	59	65	3	404	401
7月	11	△ 24	59	83	35	459	424
8月	23	△ 20	68	88	43	422	379
9月	46	△ 20	64	84	66	405	339
10月	111	△ 21	67	88	132	460	328
11月	73	△ 11	69	80	84	412	328
12月	13	△ 37	75	112	50	427	377

資料：市民課「住民基本台帳」

(3) 外国人人口の推移

国 別	各年度1月 1日現在		
	29	30	令和元
総 数	2,606	2,688	2,784
中 国	743	697	744
韓 国	496	500	488
フ ィ リ ピ ン	329	376	387
ベ ト ナ ム	208	279	298
ネ パ ー ル	221	251	271
米 国	58	70	66
イ ン ド	53	66	65
朝 鮮	64	50	46
ペ ル ー	54	49	54
ブ ラ ジ ル	43	47	48
台 湾	45	46	48
タ イ	26	29	30
ミ ャ ン マ ー	8	14	6
そ の 他	258	214	233

資料：市民課

(4) 町丁別人口・面積及び人口密度

令和2年1月1日現在

町 丁 名	世 帯 数	人 口			一 世 帯 当 り 人 員	面 積 (k m ²)	人口密度 (人/k m ²)
		総 数	男	女			
総 数	54,324	113,397	56,435	56,962	2.09	17.340	6,540
東 町	1,983	4,148	2,041	2,107	2.09	0.520	7,977
一丁目	668	1,445	689	756	2.16	0.080	18,063
二丁目	194	448	212	236	2.31	0.100	4,480
三丁目	345	677	346	331	1.96	0.080	8,463
四丁目	578	1,194	593	601	2.07	0.090	13,267
五丁目	198	384	201	183	1.94	0.170	2,259
郷 地 町	1,680	3,756	1,900	1,856	2.24	0.453	8,291
一丁目	427	961	486	475	2.25	0.113	8,504
二丁目	677	1,598	784	814	2.36	0.196	8,153
三丁目	576	1,197	630	567	2.08	0.144	8,313
武 蔵 野	1,990	4,550	2,241	2,309	2.29	0.790	5,759
二丁目	944	2,087	1,056	1,031	2.21	0.405	5,153
三丁目	1,046	2,463	1,185	1,278	2.35	0.385	6,397
玉 川 町	4,249	7,845	3,824	4,021	1.85	0.540	14,528
一丁目	1,185	1,810	824	986	1.53	0.080	22,625
二丁目	472	813	403	410	1.72	0.060	13,550
三丁目	1,030	2,036	1,012	1,024	1.98	0.140	14,543
四丁目	558	1,127	556	571	2.02	0.080	14,088
五丁目	1,004	2,059	1,029	1,030	2.05	0.180	11,439
福 島 町	1,875	4,337	2,195	2,142	2.31	0.780	5,560
一丁目	490	1,123	570	553	2.29	0.130	8,638
二丁目	729	1,746	868	878	2.40	0.240	7,275
三丁目	656	1,468	757	711	2.24	0.410	3,580
朝 日 町	2,854	5,732	2,825	2,907	2.01	0.450	12,738
一丁目	534	963	488	475	1.80	0.060	16,050
二丁目	413	794	408	386	1.92	0.060	13,233
三丁目	575	1,082	540	542	1.88	0.070	15,457
四丁目	793	1,700	802	898	2.14	0.150	11,333
五丁目	539	1,193	587	606	2.21	0.110	10,845
中 神 町	1,594	3,905	1,936	1,969	2.45	0.582	6,710
一丁目	742	1,771	874	897	2.39	0.227	7,802
二丁目	773	1,942	962	980	2.51	0.254	7,646
三丁目	79	192	100	92	2.43	0.101	1,901

資料：市民課「住民基本台帳（外国人住民を含む）」

(注) 福島町・中神町・宮沢町・上川原町・大神町・田中町及び拝島町については、住居表示実施区域と未実施区域とにわかれる。

(注) 町丁別面積の総数は端数処理等の都合上、行政区画面積（17.34km²）と一致しない。

人 口

(4)町丁別人口・面積及び人口密度（続き）

令和2年1月1日現在

町 丁 名	世 帯 数	人 口			一 世 帯 当 り 人 員	面 積 (k m ²)	人 口 密 度 (人/k m ²)
		総 数	男	女			
宮 沢 町	2,064	4,595	2,398	2,197	2.23	1.070	4,294
一丁目	596	1,336	697	639	2.24	0.136	9,824
二丁目	1,177	2,618	1,358	1,260	2.22	0.324	8,080
三丁目	291	641	343	298	2.20	0.610	1,051
つつじが丘	2,706	5,578	2,669	2,909	2.06	0.890	6,267
一丁目	-	-	-	-	-	0.480	-
二丁目	1,428	3,129	1,488	1,641	2.19	0.230	13,604
三丁目	1,278	2,449	1,181	1,268	1.92	0.180	13,606
美 堀 町	3,613	7,840	3,886	3,954	2.17	1.008	7,778
一丁目	778	1,999	982	1,017	2.57	0.185	10,805
二丁目	903	1,977	976	1,001	2.19	0.166	11,910
三丁目	196	440	223	217	2.24	0.209	2,105
四丁目	379	705	350	355	1.86	0.191	3,691
五丁目	1,357	2,719	1,355	1,364	2.00	0.257	10,580
昭 和 町	2,503	4,742	2,330	2,412	1.89	0.380	12,479
一丁目	533	1,059	528	531	1.99	0.090	11,767
二丁目	524	904	456	448	1.73	0.040	22,600
三丁目	564	1,228	596	632	2.18	0.100	12,280
四丁目	308	550	266	284	1.79	0.080	6,875
五丁目	574	1,001	484	517	1.74	0.070	14,300
上 川 原 町	1,543	3,128	1,561	1,567	2.03	0.342	9,146
一丁目	466	1,025	513	512	2.20	0.126	8,135
二丁目	632	1,223	604	619	1.94	0.114	10,728
三丁目	445	880	444	436	1.98	0.102	8,627
大 神 町	1,882	4,516	2,319	2,197	2.40	0.794	5,688
一丁目	454	1,005	500	505	2.21	0.112	8,973
二丁目	374	923	460	463	2.47	0.127	7,268
三丁目	487	1,050	555	495	2.16	0.112	9,375
四丁目	567	1,538	804	734	2.71	0.443	3,472
松 原 町	4,336	8,976	4,396	4,580	2.07	0.695	12,915
一丁目	1,893	4,171	1,989	2,182	2.20	0.205	20,346
二丁目	626	1,187	584	603	1.90	0.110	10,791
三丁目	597	1,380	701	679	2.31	0.140	9,857
四丁目	476	866	425	441	1.82	0.090	9,622
五丁目	744	1,372	697	675	1.84	0.150	9,147

(4)町丁別人口・面積及び人口密度（続き）

令和2年1月1日現在

町 丁 名	世 帯 数	人 口			一 世 帯 当 り 人 員	面 積 (k m ²)	人 口 密 度 (人/k m ²)
		総 数	男	女			
田 中 町	3,337	6,777	3,426	3,351	2.03	1.316	5,150
一丁目	1,239	2,600	1,350	1,250	2.10	0.269	9,665
二丁目	877	1,696	829	867	1.93	0.230	7,374
三丁目	1,174	2,372	1,189	1,183	2.02	0.260	9,123
四丁目	47	109	58	51	2.32	0.557	196
緑 町	5,240	11,306	5,858	5,448	2.16	1.060	10,666
一丁目	1,001	2,238	1,126	1,112	2.24	0.200	11,190
二丁目	1,011	2,300	1,182	1,118	2.27	0.230	10,000
三丁目	1,113	2,482	1,282	1,200	2.23	0.230	10,791
四丁目	1,341	2,818	1,469	1,349	2.10	0.230	12,252
五丁目	774	1,468	799	669	1.90	0.170	8,635
拝 島 町	3,327	6,802	3,355	3,447	2.04	2.233	3,046
一丁目	470	899	476	423	1.91	0.180	4,994
二丁目	745	1,538	824	714	2.06	0.180	8,544
三丁目	1,424	2,735	1,222	1,513	1.92	0.190	14,395
四丁目	508	1,262	636	626	2.48	0.852	1,481
五丁目	180	368	197	171	2.04	0.543	678
六丁目	-	-	-	-	-	0.288	-
もくせいの社	308	557	314	243	1.81	1.297	429
一丁目	-	-	-	-	-	0.178	-
二丁目	308	557	314	243	1.81	0.429	1,298
三丁目	-	-	-	-	-	0.690	-
福 島 町	643	992	472	520	1.54	0.112	8,857
築 地 町	121	326	171	155	2.69	0.111	2,937
中 神 町	4,917	9,275	4,487	4,788	1.89	0.742	12,500
宮 沢 町	1,470	3,604	1,800	1,804	2.45	0.160	22,525
大 神 町	-	-	-	-	-	0.084	-
上 川 原 町	-	-	-	-	-	0.025	-
田 中 町	-	-	-	-	-	0.093	-
拝 島 町	89	110	31	79	1.24	0.789	139

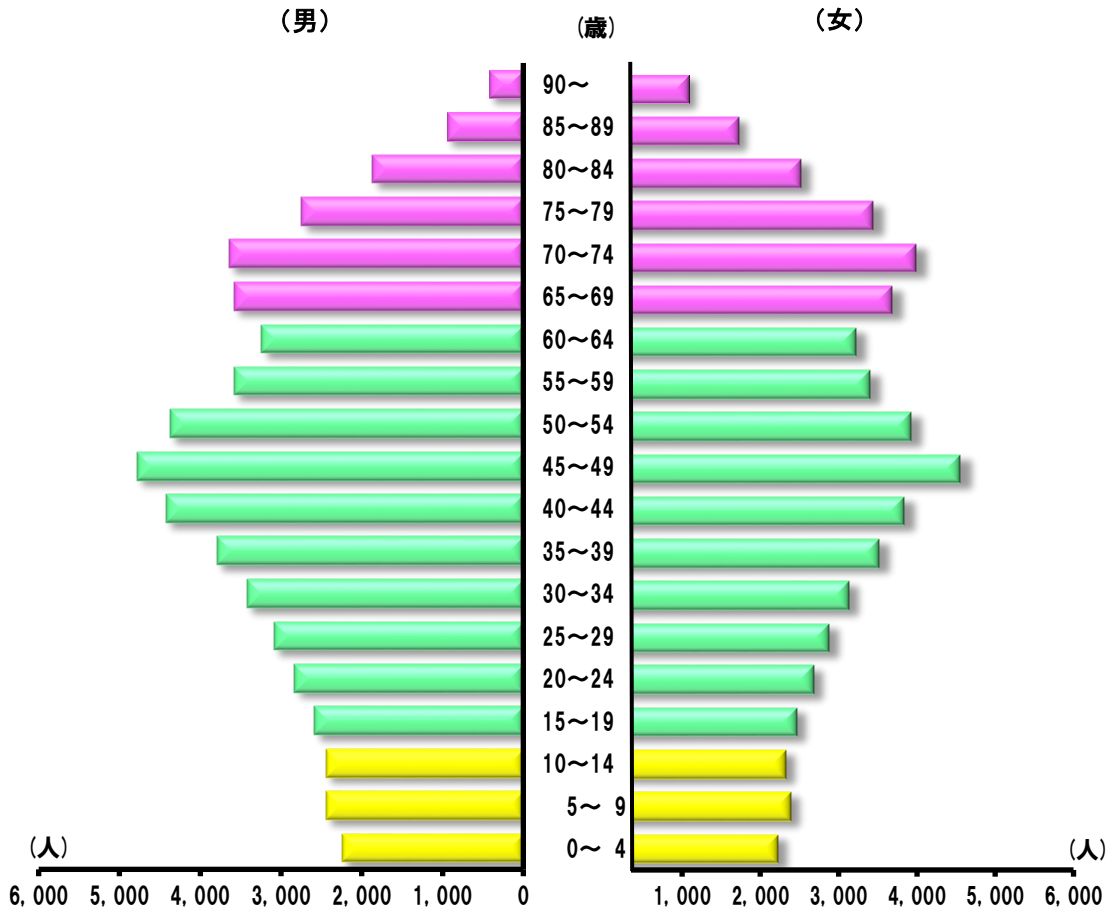
人 口

(5) 年齢別、男女別人口

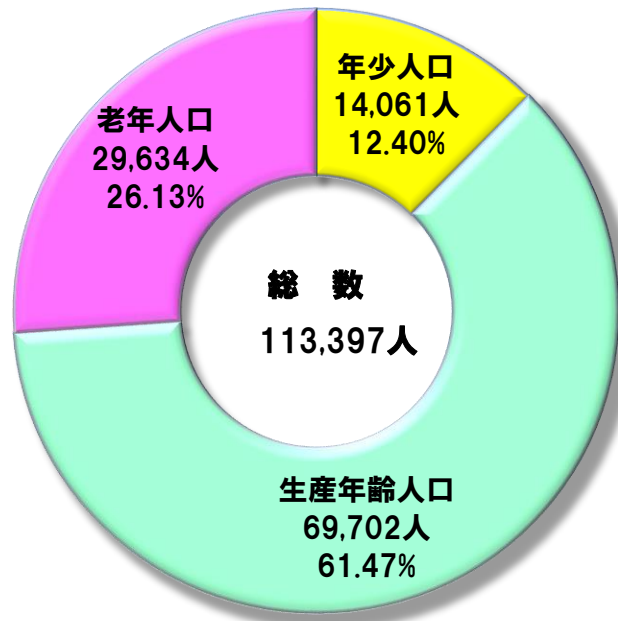
令和2年1月1日現在

年 齢 (歳)	総 数	男	女	年 齢 (歳)	総 数	男	女	年 齢 (歳)	総 数	男	女
総 数	113,397	56,435	56,962								
0～4	4,467	2,240	2,227	35～39	7,309	3,795	3,514	70～74	7,629	3,643	3,986
0	801	406	395	35	1,375	700	675	70	1,796	850	946
1	893	456	437	36	1,488	776	712	71	1,821	864	957
2	909	457	452	37	1,397	720	677	72	1,714	832	882
3	929	460	469	38	1,505	791	714	73	1,231	591	640
4	935	461	474	39	1,544	808	736	74	1,067	506	561
5～9	4,822	2,438	2,384	40～44	8,260	4,426	3,834	75～79	6,180	2,744	3,436
5	992	492	500	40	1,576	815	761	75	1,275	628	647
6	961	504	457	41	1,635	912	723	76	1,314	574	740
7	984	489	495	42	1,691	872	819	77	1,278	565	713
8	947	468	479	43	1,690	927	763	78	1,197	503	694
9	938	485	453	44	1,668	900	768	79	1,116	474	642
10～14	4,772	2,441	2,331	45～49	9,337	4,787	4,550	80～84	4,390	1,865	2,525
10	989	512	477	45	1,848	922	926	80	936	410	526
11	972	495	477	46	1,913	996	917	81	920	390	530
12	923	469	454	47	1,957	996	961	82	911	395	516
13	945	478	467	48	1,810	905	905	83	774	315	459
14	943	487	456	49	1,809	968	841	84	849	355	494
15～19	5,049	2,583	2,466	50～54	8,288	4,368	3,920	85～89	2,674	947	1,727
15	957	502	455	50	1,759	955	804	85	632	244	388
16	1,038	523	515	51	1,636	854	782	86	582	193	389
17	1,030	542	488	52	1,785	902	883	87	561	214	347
18	1,003	491	512	53	1,407	750	657	88	480	159	321
19	1,021	525	496	54	1,701	907	794	89	419	137	282
20～24	5,511	2,833	2,678	55～59	6,986	3,584	3,402	90～94	1,133	355	778
20	1,067	544	523	55	1,495	739	756	90	322	101	221
21	1,135	576	559	56	1,407	741	666	91	253	87	166
22	1,042	537	505	57	1,411	733	678	92	233	69	164
23	1,103	558	545	58	1,352	688	664	93	182	62	120
24	1,164	618	546	59	1,321	683	638	94	143	36	107
25～29	5,961	3,087	2,874	60～64	6,452	3,239	3,213	95～99	319	58	261
25	1,207	605	602	60	1,242	623	619	95	112	26	86
26	1,138	596	542	61	1,220	612	608	96	79	13	66
27	1,225	634	591	62	1,256	605	651	97	49	10	39
28	1,241	637	604	63	1,324	650	674	98	44	4	40
29	1,150	615	535	64	1,410	749	661	99	35	5	30
30～34	6,549	3,420	3,129	65～69	7,253	3,577	3,676	100～	56	5	51
30	1,259	637	622	65	1,318	647	671	100	26	1	25
31	1,273	682	591	66	1,342	676	666	101	11	2	9
32	1,374	720	654	67	1,465	695	770	102	12	1	11
33	1,343	697	646	68	1,547	746	801	103	3	1	2
34	1,300	684	616	69	1,581	813	768	104以上	4	-	4

資料：市民課「住民基本台帳（外国人住民を含む）」



年齢3区分構成比 (P 1 2 参照)



人 口

(6) 地域別面積、世帯数及び人口

令和2年1月1日現在

地 域 別	面 積 (km ²) ①	世 帯 数 ②	人 口			一世帯 当たり 人 員 ③÷②	人口密度 (人/km ²) ③÷①
			総 数 ③	男	女		
東 京 都	2,194.07	7,298,694	13,834,925	6,805,301	7,029,624	1.90	6,306
区 部	627.57	5,236,103	9,570,609	4,699,401	4,871,208	1.83	15,250
郡 部	375.86	26,146	56,695	28,520	28,175	2.17	151
島 部	406.69	14,699	25,339	13,095	12,244	1.72	62
市 部	783.95	2,021,746	4,182,282	2,064,285	2,117,997	2.07	5,335
八王子市	186.38	270,386	562,480	281,111	281,369	2.08	3,018
立 川 市	24.36	92,288	184,090	91,632	92,458	1.99	7,557
武蔵野市	10.98	77,313	146,871	70,341	76,530	1.90	13,376
三 鷹 市	16.42	94,834	188,461	92,234	96,227	1.99	11,478
青 梅 市	103.31	63,432	133,032	66,794	66,238	2.10	1,288
府 中 市	29.43	126,160	260,232	130,731	129,501	2.06	8,842
昭 島 市	17.34	54,324	113,397	56,435	56,962	2.09	6,540
調 布 市	21.58	120,286	237,054	115,566	121,488	1.97	10,985
町 田 市	71.55	197,711	428,821	209,938	218,883	2.17	5,993
小 金 井 市	11.30	61,070	122,306	60,338	61,968	2.00	10,824
小 平 市	20.51	92,815	194,869	95,860	99,009	2.10	9,501
日 野 市	27.55	89,585	186,346	93,399	92,947	2.08	6,764
東 村 山 市	17.14	73,418	151,255	73,751	77,504	2.06	8,825
国 分 寺 市	11.46	61,163	125,170	61,484	63,686	2.05	10,922
国 立 市	8.15	38,241	76,280	37,250	39,030	1.99	9,360
福 生 市	10.16	30,415	57,617	28,785	28,832	1.89	5,671
狛 江 市	6.39	42,682	83,257	40,386	42,871	1.95	13,029
東 大 和 市	13.42	39,117	85,301	42,006	43,295	2.18	6,356
清 瀬 市	10.23	35,745	74,636	36,023	38,613	2.09	7,296
東 久 留 米 市	12.88	54,784	116,916	57,002	59,914	2.13	9,077
武蔵村山市	15.32	31,938	72,382	36,086	36,296	2.27	4,725
多 摩 市	21.01	72,469	148,823	72,907	75,916	2.05	7,083
稲 城 市	17.97	40,643	91,540	46,049	45,491	2.25	5,094
羽 村 市	9.90	25,810	55,354	28,111	27,243	2.14	5,591
あきる野市	73.47	35,859	80,667	40,231	40,436	2.25	1,098
西 東 京 市	15.75	99,258	205,125	99,835	105,290	2.07	13,024

資料：東京都総務局（外国人住民を含む）