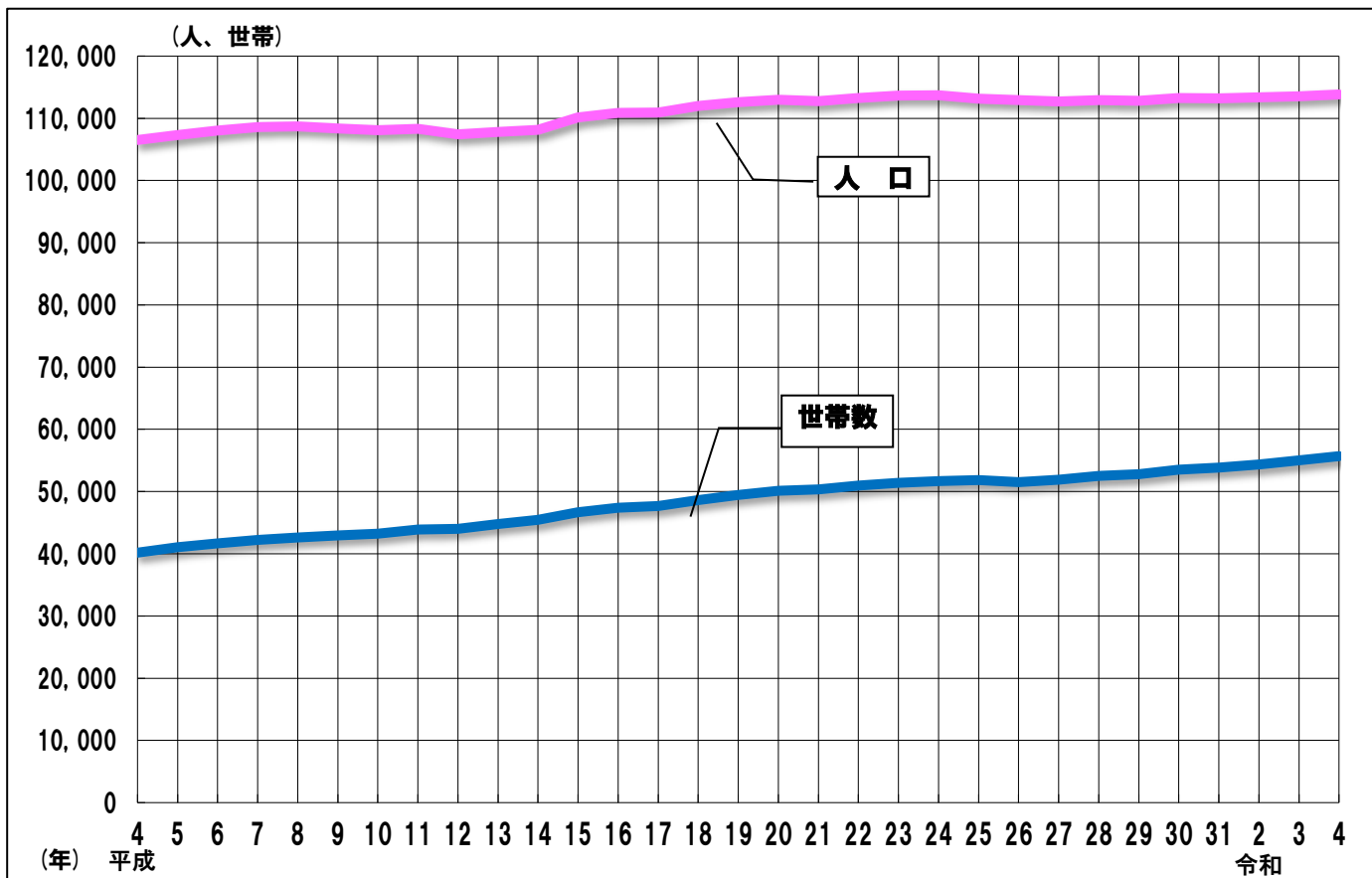


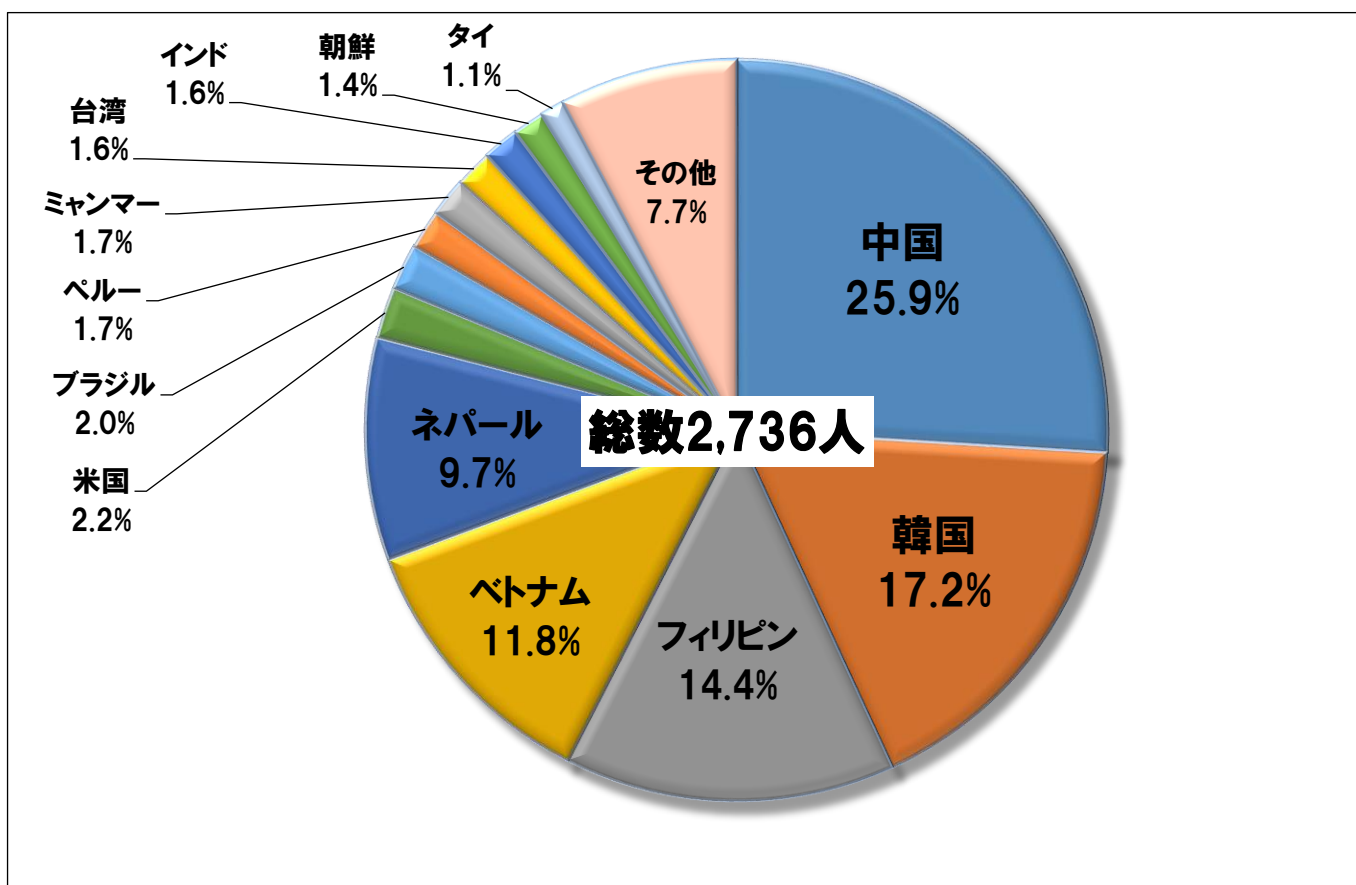
人口及び世帯数の推移 (P 7 参照)

各年 1 月 1 日現在



国別外国人住民者数 (P 8 参照)

令和 4 年 1 月 1 日現在



1 人 口

1 人口及び世帯

(1) 人口及び世帯数の推移

年	世帯数	人 口				人口密度 (人/km ²)	一世帯 当たり 人 員
		総 数	男	女	増 減		
昭和 57	32,197	93,602	47,320	46,282	3,940	5,442	2.91
58	33,124	95,932	48,525	47,407	2,330	5,577	2.90
59	33,729	96,709	48,835	47,874	777	5,623	2.87
60	34,059	97,370	49,277	48,093	661	5,661	2.86
61	34,463	97,884	49,564	48,320	514	5,691	2.84
62	35,149	98,764	50,132	48,632	880	5,742	2.81
63	36,659	102,029	51,909	50,120	3,265	5,932	2.78
64	37,761	103,944	52,932	51,012	1,915	6,043	2.75
平成 2	38,608	104,848	53,430	51,418	904	6,096	2.72
3	39,515	105,792	53,936	51,856	944	6,151	2.68
4	40,176	106,512	54,230	52,282	720	6,146	2.65
5	41,030	107,289	54,795	52,494	777	6,191	2.61
6	41,659	108,037	55,153	52,884	748	6,234	2.59
7	42,216	108,593	55,346	53,247	556	6,266	2.57
8	42,597	108,709	55,367	53,342	116	6,273	2.55
9	42,935	108,347	55,088	53,259	△ 362	6,252	2.52
10	43,223	108,068	54,870	53,198	△ 279	6,236	2.50
11	43,866	108,284	54,903	53,381	216	6,248	2.47
12	44,029	107,427	54,372	53,055	△ 857	6,199	2.44
13	44,804	107,828	54,516	53,312	401	6,222	2.41
14	45,446	108,157	54,690	53,467	329	6,241	2.38
15	46,697	110,135	55,696	54,439	1,978	6,355	2.36
16	47,414	110,861	55,948	54,913	726	6,397	2.34
17	47,649	110,894	55,898	54,996	33	6,399	2.33
18	48,638	111,976	56,362	55,614	1,082	6,461	2.30
19	49,458	112,568	56,643	55,925	592	6,496	2.28
20	50,108	112,985	56,872	56,113	417	6,520	2.25
21	50,373	112,774	56,768	56,006	△ 211	6,507	2.24
22	50,947	113,262	57,018	56,244	488	6,536	2.22
23	51,407	113,646	57,134	56,512	384	6,558	2.21
24	51,687	113,679	56,996	56,683	33	6,560	2.20
25	51,858	113,166	56,664	56,502	△ 513	6,530	2.18
26	51,505	112,905	56,429	56,476	△ 261	6,515	2.19
27	51,878	112,727	56,329	56,398	△ 178	6,505	2.17
28	52,517	112,897	56,363	56,534	170	6,515	2.15
29	52,807	112,789	56,222	56,567	△ 108	6,505	2.14
30	53,490	113,244	56,424	56,820	455	6,531	2.12
31	53,827	113,215	56,384	56,831	△ 29	6,529	2.10
令和 2	54,324	113,397	56,435	56,962	182	6,540	2.09
3	55,010	113,552	56,417	57,135	155	6,549	2.06
4	55,690	113,829	56,574	57,255	277	6,565	2.04

資料：市民課「住民基本台帳（外国人登録を含む）」

(注) 人口密度は、行政区域面積を昭和39年以前は18.04km²、昭和40年～平成2年は17.20km²、平成3年～平成27年は17.33km²、平成28年以降は17.34km²として掲載。

人 口

(2) 人口動態の推移

年 月	増減総数	自 然 動 態			社 会 動 態		
		増減数	出 生	死 亡	増減数	転 入	転 出
令和元 (平成31)	936	△ 303	824	1,127	1,239	6,017	4,778
令和2	598	△ 395	791	1,186	993	5,725	4,732
令和3	299	△ 527	764	1,291	826	5,792	4,966
1月	△ 94	△ 67	56	123	△ 27	297	324
2月	△ 18	△ 56	61	117	38	399	361
3月	96	△ 65	61	126	161	936	775
4月	115	△ 39	63	102	154	727	573
5月	82	△ 39	67	106	121	468	347
6月	127	△ 29	60	89	156	524	368
7月	33	△ 64	52	116	97	442	345
8月	△ 6	△ 31	71	102	25	427	402
9月	△ 30	△ 24	69	93	△ 6	352	358
10月	△ 78	△ 42	68	110	△ 36	378	414
11月	△ 2	△ 50	62	112	48	405	357
12月	74	△ 21	74	95	95	437	342

資料：市民課「住民基本台帳(平成24年8月からは外国人住民を含む)」

(3) 外国人人口の推移

国 別	各年度1月1日現在		
	令和元	2	3
総 数	2,784	2,755	2,736
中 国	744	695	710
韓 国	488	476	470
フ ィ リ ピ ン	387	403	394
ベ ト ナ ム	298	341	323
ネ パ ー ル	271	262	265
米 国	66	61	61
ブ ラ ジ ル	48	53	55
ペ ル ー	54	48	47
ミ ャ ン マ ー	6	41	46
台 湾	48	47	44
イ ン ド	65	49	43
朝 鮮	46	43	37
タ イ	30	28	29
そ の 他	233	208	212

資料：市民課

(注) 「国別」については、外国人人口の多い順から上位13か国を記載

(4) 町丁別人口・面積及び人口密度

令和4年1月1日現在

町 丁 名	世 帯 数	人 口			一 世 帯 当 り 人 員	面 積 (k m ²)	人口密度 (人/k m ²)
		総 数	男	女			
総 数	55,690	113,829	56,574	57,255	2.04	17.340	6,565
東 町	2,049	4,183	2,074	2,109	2.04	0.520	8,044
一丁目	677	1,438	693	745	2.12	0.080	17,975
二丁目	201	449	215	234	2.23	0.100	4,490
三丁目	356	667	342	325	1.87	0.080	8,338
四丁目	594	1,194	592	602	2.01	0.090	13,267
五丁目	221	435	232	203	1.97	0.170	2,559
郷 地 町	1,695	3,729	1,881	1,848	2.20	0.453	8,232
一丁目	445	979	492	487	2.20	0.113	8,664
二丁目	685	1,612	796	816	2.35	0.196	8,224
三丁目	565	1,138	593	545	2.01	0.144	7,903
武 蔵 野	2,001	4,494	2,239	2,255	2.25	0.790	5,689
二丁目	975	2,123	1,098	1,025	2.18	0.405	5,242
三丁目	1,026	2,371	1,141	1,230	2.31	0.385	6,158
玉 川 町	4,240	7,698	3,770	3,928	1.82	0.540	14,256
一丁目	1,114	1,665	751	914	1.49	0.080	20,813
二丁目	484	805	411	394	1.66	0.060	13,417
三丁目	1,030	2,001	995	1,006	1.94	0.140	14,293
四丁目	570	1,108	555	553	1.94	0.080	13,850
五丁目	1,042	2,119	1,058	1,061	2.03	0.180	11,772
福 島 町	1,954	4,405	2,228	2,177	2.25	0.780	5,647
一丁目	520	1,183	602	581	2.28	0.130	9,100
二丁目	772	1,755	870	885	2.27	0.240	7,313
三丁目	662	1,467	756	711	2.22	0.410	3,578
朝 日 町	2,958	5,812	2,833	2,979	1.96	0.450	12,916
一丁目	557	992	494	498	1.78	0.060	16,533
二丁目	430	801	404	397	1.86	0.060	13,350
三丁目	591	1,113	556	557	1.88	0.070	15,900
四丁目	817	1,695	797	898	2.07	0.150	11,300
五丁目	563	1,211	582	629	2.15	0.110	11,009
中 神 町	1,696	4,045	1,988	2,057	2.39	0.582	6,950
一丁目	766	1,790	876	914	2.34	0.227	7,885
二丁目	816	1,986	976	1,010	2.43	0.254	7,819
三丁目	114	269	136	133	2.36	0.101	2,663

資料：市民課「住民基本台帳（外国人住民を含む）」

(注) 福島町・中神町・宮沢町・上川原町・大神町・田中町及び拝島町については、住居表示実施区域と未実施区域とにわかれる。

(注) 町丁別面積の総数は端数処理等の都合上、行政区域面積（17.34km²）と一致しない。

人 口

(4) 町丁別人口・面積及び人口密度 (続き)

令和4年1月1日現在

町 丁 名	世 帯 数	人 口			一 世 帯 当 り 人 員	面 積 (k m ²)	人口密度 (人/k m ²)
		総 数	男	女			
宮 沢 町	2,134	4,634	2,411	2,223	2.17	1.070	4,331
一丁目	606	1,340	689	651	2.21	0.136	9,853
二丁目	1,222	2,642	1,377	1,265	2.16	0.324	8,154
三丁目	306	652	345	307	2.13	0.610	1,069
つ つ じ が 丘	2,691	5,422	2,565	2,857	2.01	0.890	6,092
一丁目	-	-	-	-	-	0.480	-
二丁目	1,427	3,038	1,434	1,604	2.13	0.230	13,209
三丁目	1,264	2,384	1,131	1,253	1.89	0.180	13,244
美 堀 町	3,723	7,937	3,910	4,027	2.13	1.008	7,874
一丁目	811	2,079	1,024	1,055	2.56	0.185	11,238
二丁目	938	2,033	980	1,053	2.17	0.166	12,247
三丁目	204	441	226	215	2.16	0.209	2,110
四丁目	387	711	343	368	1.84	0.191	3,723
五丁目	1,383	2,673	1,337	1,336	1.93	0.257	10,401
昭 和 町	2,578	4,766	2,360	2,406	1.85	0.380	12,542
一丁目	561	1,087	539	548	1.94	0.090	12,078
二丁目	546	921	465	456	1.69	0.040	23,025
三丁目	566	1,210	591	619	2.14	0.100	12,100
四丁目	304	543	261	282	1.79	0.080	6,788
五丁目	601	1,005	504	501	1.67	0.070	14,357
上 川 原 町	1,590	3,121	1,575	1,546	1.96	0.342	9,126
一丁目	466	1,002	498	504	2.15	0.126	7,952
二丁目	646	1,208	608	600	1.87	0.114	10,596
三丁目	478	911	469	442	1.91	0.102	8,931
大 神 町	2,042	4,709	2,408	2,301	2.31	0.794	5,931
一丁目	481	1,020	513	507	2.12	0.112	9,107
二丁目	400	930	473	457	2.33	0.127	7,323
三丁目	521	1,078	567	511	2.07	0.112	9,625
四丁目	640	1,681	855	826	2.63	0.443	3,795
松 原 町	4,488	9,080	4,451	4,629	2.02	0.695	13,065
一丁目	1,918	4,167	1,989	2,178	2.17	0.205	20,327
二丁目	650	1,185	582	603	1.82	0.110	10,773
三丁目	619	1,363	689	674	2.20	0.140	9,736
四丁目	478	859	420	439	1.80	0.090	9,544
五丁目	823	1,506	771	735	1.83	0.150	10,040

(4) 町丁別人口・面積及び人口密度 (続き)

令和4年1月1日現在

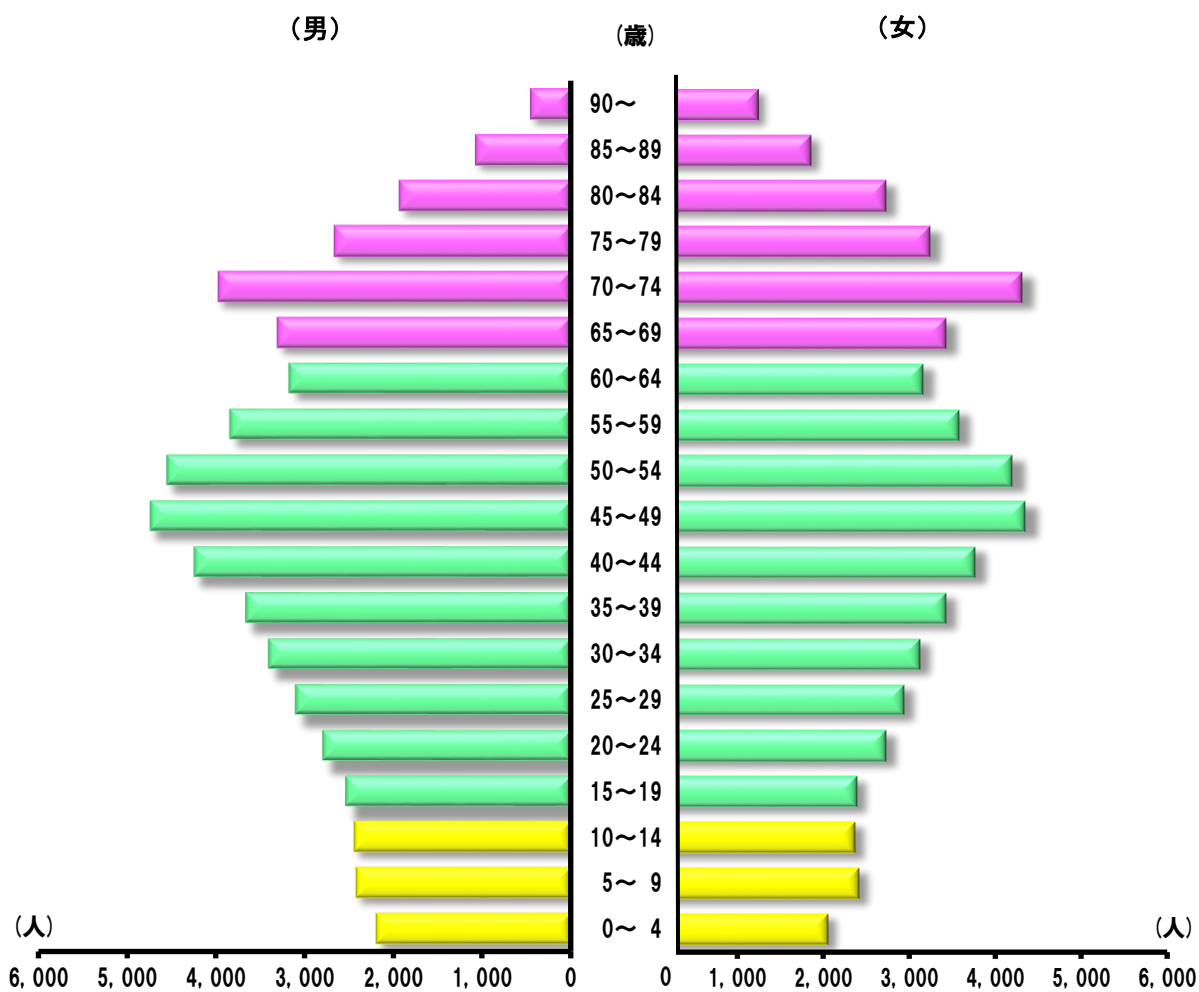
町 丁 名	世 帯 数	人 口			一 世 帯 当 り 人 員	面 積 (k m ²)	人口密度 (人/k m ²)
		総 数	男	女			
田 中 町	3,399	6,674	3,378	3,296	1.96	1.316	5,071
一丁目	1,260	2,592	1,342	1,250	2.06	0.269	9,636
二丁目	906	1,700	833	867	1.88	0.230	7,391
三丁目	1,184	2,273	1,142	1,131	1.92	0.260	8,742
四丁目	49	109	61	48	2.22	0.557	196
緑 町	5,308	11,306	5,852	5,454	2.13	1.060	10,666
一丁目	1,037	2,287	1,164	1,123	2.21	0.200	11,435
二丁目	1,044	2,344	1,200	1,144	2.25	0.230	10,191
三丁目	1,115	2,428	1,248	1,180	2.18	0.230	10,557
四丁目	1,363	2,784	1,438	1,346	2.04	0.230	12,104
五丁目	749	1,463	802	661	1.95	0.170	8,606
拝 島 町	3,330	6,679	3,303	3,376	2.01	2.238	2,984
一丁目	459	872	463	409	1.90	0.180	4,844
二丁目	754	1,547	837	710	2.05	0.180	8,594
三丁目	1,417	2,636	1,178	1,458	1.86	0.190	13,874
四丁目	522	1,256	624	632	2.41	0.852	1,474
五丁目	178	368	201	167	2.07	0.548	672
六丁目	-	-	-	-	-	0.288	-
もくせいの杜	485	987	516	471	2.04	1.297	761
一丁目	-	-	-	-	-	0.178	-
二丁目	485	987	516	471	2.04	0.429	2,301
三丁目	-	-	-	-	-	0.690	-
福 島 町	624	951	450	501	1.52	0.112	8,491
築 地 町	128	320	169	151	2.50	0.111	2,883
中 神 町	5,007	9,260	4,434	4,826	1.85	0.742	12,480
宮 沢 町	1,471	3,498	1,743	1,755	2.38	0.160	21,863
大 神 町	-	-	-	-	-	0.084	-
上 川 原 町	-	-	-	-	-	0.025	-
田 中 町	-	-	-	-	-	0.093	-
拝 島 町	99	119	36	83	1.20	0.789	151

(5) 年齢別、男女別人口

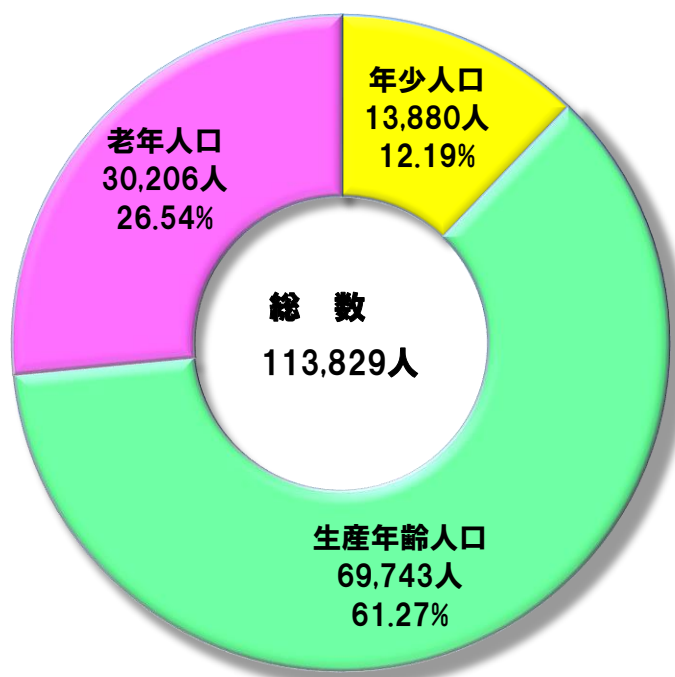
令和4年1月1日現在

年 齢 (歳)	総 数	男	女	年 齢 (歳)	総 数	男	女	年 齢 (歳)	総 数	男	女
総 数	113,829	56,574	57,255								
0~4	4,238	2,187	2,051	35~39	7,091	3,669	3,422	70~74	8,281	3,974	4,307
0	761	393	368	35	1,373	713	660	70	1,518	723	795
1	805	428	377	36	1,344	701	643	71	1,555	789	766
2	842	425	417	37	1,420	730	690	72	1,762	821	941
3	904	478	426	38	1,517	783	734	73	1,774	837	937
4	926	463	463	39	1,437	742	695	74	1,672	804	868
5~9	4,831	2,421	2,410	40~44	8,011	4,248	3,763	75~79	5,910	2,668	3,242
5	926	449	477	40	1,507	789	718	75	1,178	544	634
6	947	469	478	41	1,567	828	739	76	1,024	473	551
7	997	507	490	42	1,589	833	756	77	1,235	593	642
8	971	500	471	43	1,656	920	736	78	1,262	536	726
9	990	496	494	44	1,692	878	814	79	1,211	522	689
10~14	4,811	2,446	2,365	45~49	9,084	4,739	4,345	80~84	4,661	1,929	2,732
10	951	468	483	45	1,714	936	778	80	1,112	462	650
11	949	491	458	46	1,683	904	779	81	1,041	430	611
12	1,006	519	487	47	1,835	925	910	82	871	372	499
13	974	495	479	48	1,916	989	927	83	829	336	493
14	931	473	458	49	1,936	985	951	84	808	329	479
15~19	4,934	2,546	2,388	50~54	8,749	4,552	4,197	85~89	2,929	1,079	1,850
15	945	483	462	50	1,806	903	903	85	691	273	418
16	942	483	459	51	1,792	957	835	86	729	288	441
17	950	490	460	52	1,768	962	806	87	551	206	345
18	1,046	532	514	53	1,622	841	781	88	489	151	338
19	1,051	558	493	54	1,761	889	872	89	469	161	308
20~24	5,528	2,801	2,727	55~59	7,427	3,848	3,579	90~94	1,285	377	908
20	1,056	525	531	55	1,407	748	659	90	363	115	248
21	1,041	536	505	56	1,694	901	793	91	319	93	226
22	1,113	564	549	57	1,489	734	755	92	241	68	173
23	1,194	597	597	58	1,417	735	682	93	177	52	125
24	1,124	579	545	59	1,420	730	690	94	185	49	136
25~29	6,041	3,109	2,932	60~64	6,345	3,183	3,162	95~99	353	76	277
25	1,155	562	593	60	1,344	693	651	95	133	40	93
26	1,231	674	557	61	1,303	671	632	96	84	18	66
27	1,280	630	650	62	1,238	613	625	97	65	10	55
28	1,152	611	541	63	1,213	607	606	98	43	3	40
29	1,223	632	591	64	1,247	599	648	99	28	5	23
30~34	6,533	3,410	3,123	65~69	6,733	3,307	3,426	100~	54	5	49
30	1,294	680	614	65	1,309	635	674	100	19	2	17
31	1,200	642	558	66	1,372	709	663	101	17	3	14
32	1,264	627	637	67	1,289	621	668	102	7	-	7
33	1,366	731	635	68	1,327	665	662	103	11	-	11
34	1,409	730	679	69	1,436	677	759	104以上	-	-	-

資料：市民課「住民基本台帳（外国人住民を含む）」



年齢3区分構成比 (P12参照)



(6) 地域別面積、世帯数及び人口

令和4年1月1日現在

地 域 別	面 積 (km ²) ①	世 帯 数 ②	人 口			一世帯 当たり 人 員 ③÷②	人口密度 (人/km ²) ③÷①
			総 数 ③	男	女		
東 京 都	2,194.05	7,354,402	13,794,933	6,775,557	7,019,376	1.88	6,287
区 部	627.53	5,254,558	9,522,872	4,669,453	4,853,419	1.81	15,175
郡 部	375.86	26,320	55,843	28,047	27,796	2.12	149
島 部	406.71	14,467	24,552	12,714	11,838	1.70	60
市 部	783.95	2,059,057	4,191,666	2,065,343	2,126,323	2.04	5,347
八王子市	186.38	276,046	561,758	280,789	280,969	2.04	3,014
立川市	24.36	94,682	185,124	91,887	93,237	1.96	7,600
武蔵野市	10.98	78,187	148,025	70,796	77,229	1.89	13,481
三鷹市	16.42	96,169	190,590	93,133	97,457	1.98	11,607
青梅市	103.31	64,324	131,124	65,846	65,278	2.04	1,269
府中市	29.43	127,939	260,253	130,324	129,929	2.03	8,843
昭島市	17.34	55,690	113,829	56,574	57,255	2.04	6,565
調布市	21.58	121,783	237,939	115,778	122,161	1.95	11,026
町田市	71.55	202,985	430,385	210,497	219,888	2.12	6,015
小金井市	11.30	62,328	124,617	61,271	63,346	2.00	11,028
小平市	20.51	94,183	195,361	95,754	99,607	2.07	9,525
日野市	27.55	91,736	187,304	93,665	93,639	2.04	6,799
東村山市	17.14	74,846	151,695	73,803	77,892	2.03	8,850
国分寺市	11.46	62,992	127,792	62,913	64,879	2.03	11,151
国立市	8.15	38,957	76,317	37,105	39,212	1.96	9,364
福生市	10.16	30,086	56,274	28,120	28,154	1.87	5,539
狛江市	6.39	43,134	83,022	40,175	42,847	1.92	12,992
東大和市	13.42	40,049	85,285	41,846	43,439	2.13	6,355
清瀬市	10.23	36,502	74,948	36,069	38,879	2.05	7,326
東久留米市	12.88	55,777	117,091	56,926	60,165	2.10	9,091
武蔵村山市	15.32	32,373	71,872	35,768	36,104	2.22	4,691
多摩市	21.01	73,460	147,528	72,250	75,278	2.01	7,022
稲城市	17.97	41,932	93,007	46,672	46,335	2.22	5,176
羽村市	9.90	26,016	54,609	27,607	27,002	2.10	5,516
あきる野市	73.47	36,487	80,112	39,892	40,220	2.20	1,090
西東京市	15.75	100,394	205,805	99,883	105,922	2.05	13,067

資料：東京都総務局「住民基本台帳」（外国人住民を含む）、国土地理院

(注) 面積は令和3年10月1日時点の数値。