

都市計画道路3・4・1号(昭島中央線)
道路整備スケジュール(予定)に伴う説明会次第

日 程



平成26年7月9日(水)
午後7時～
昭島市役所 1階市民ホール

1. 開 会
2. 都市整備部長あいさつ
3. 職員紹介
4. 道路整備スケジュールについて
5. 質疑応答
6. 閉 会

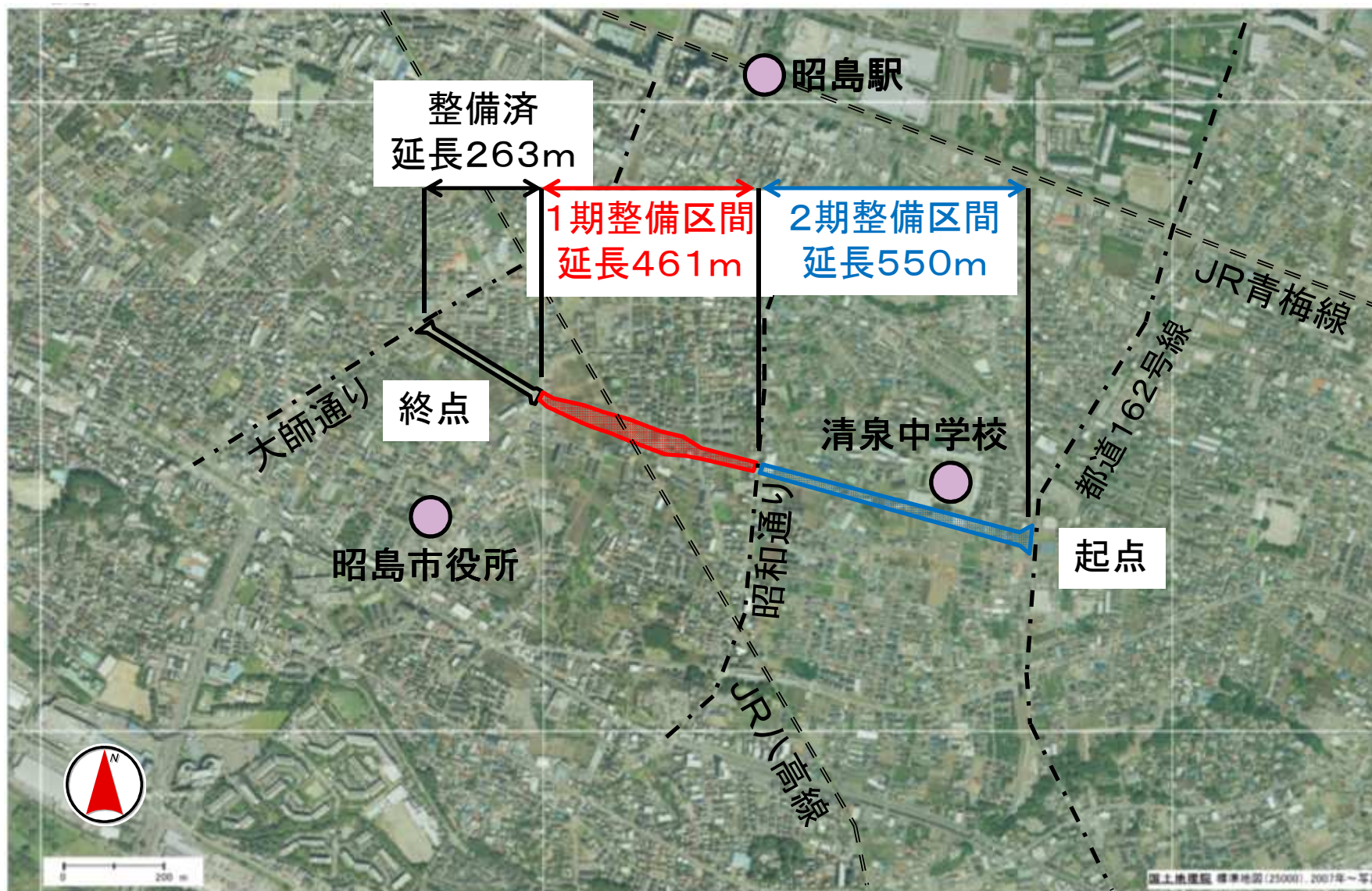
昭島都市計画道路3・4・1号 道路整備スケジュール(予定)説明会

平成26年7月9日(水)

昭島市



位置図



1期整備区間イメージ図



※このイラストはイメージ図です。実際とは異なる場合があります。

1期整備区間イメージ図



※このイラストはイメージ図です。実際とは異なる場合があります。

1期整備区間イメージ図



※このイラストはイメージ図です。実際とは異なる場合があります。

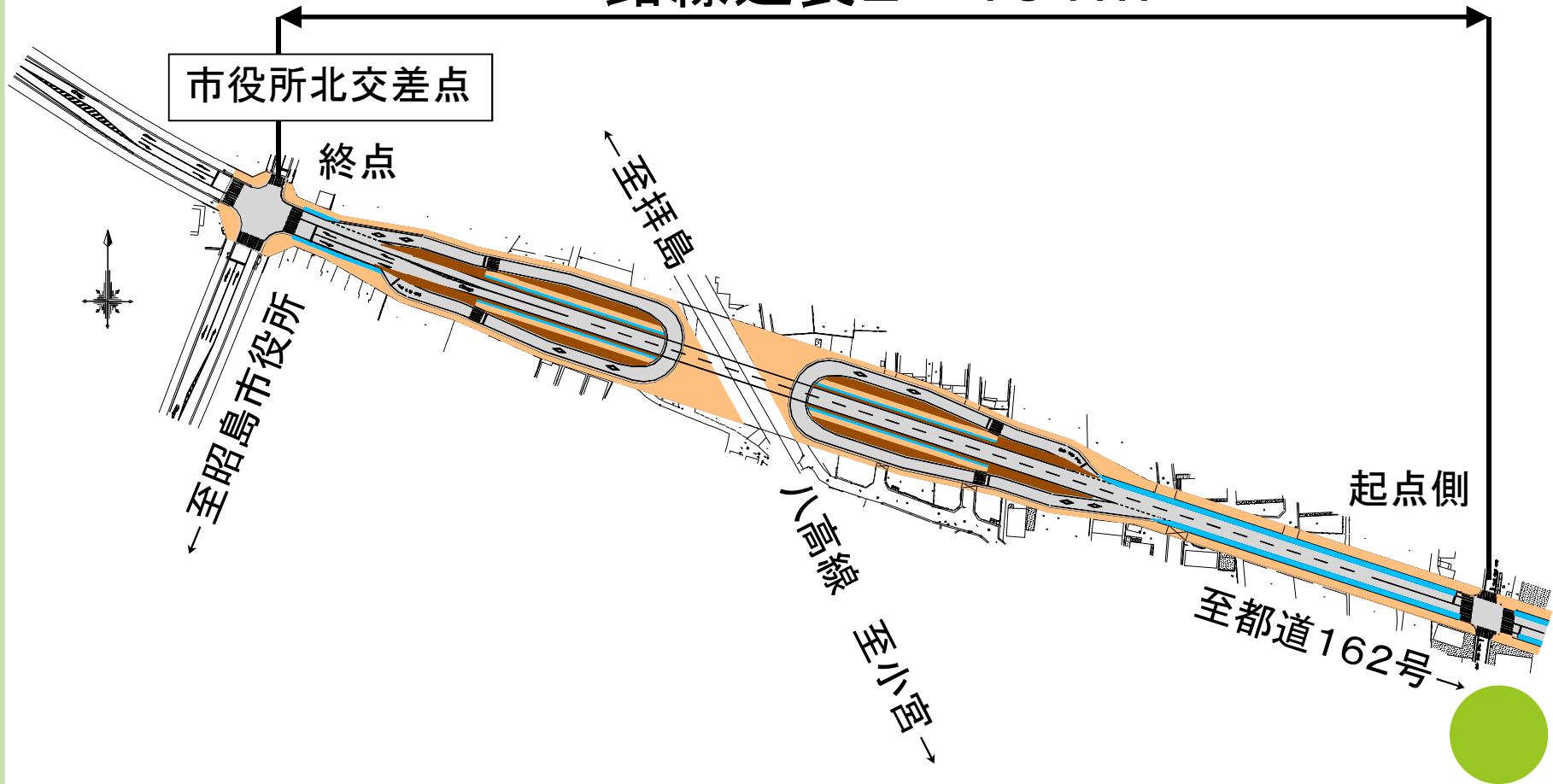
1期整備区間イメージ図



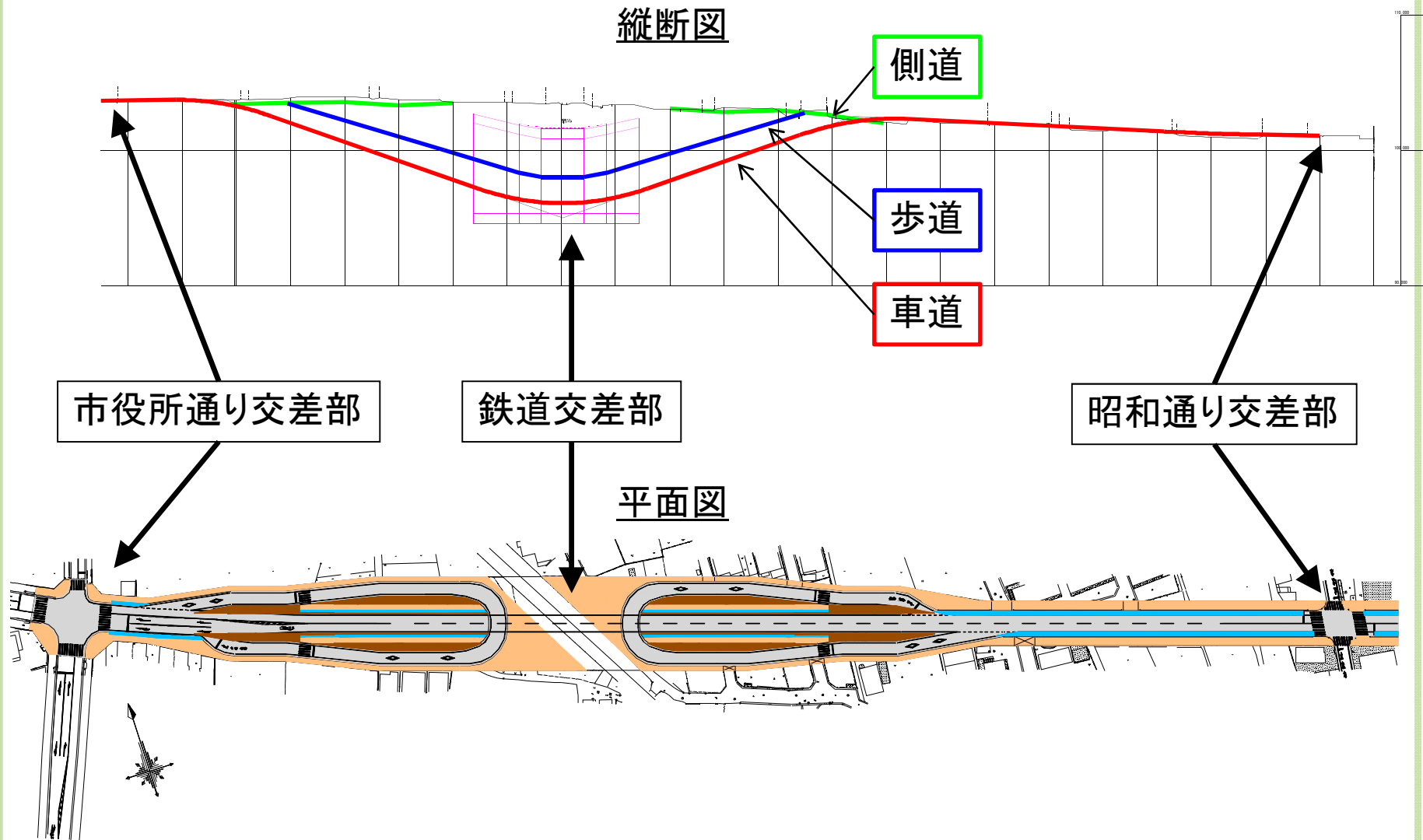
※このイラストはイメージ図です。実際とは異なる場合があります。

1期整備区間平面図(案)

路線延長L=461m



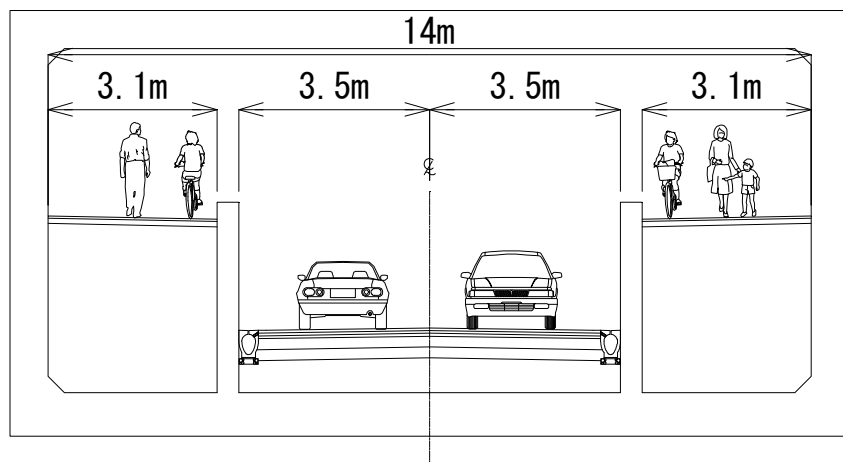
1期整備区間縦断面図(案)



1期整備区間幅員構成(案)

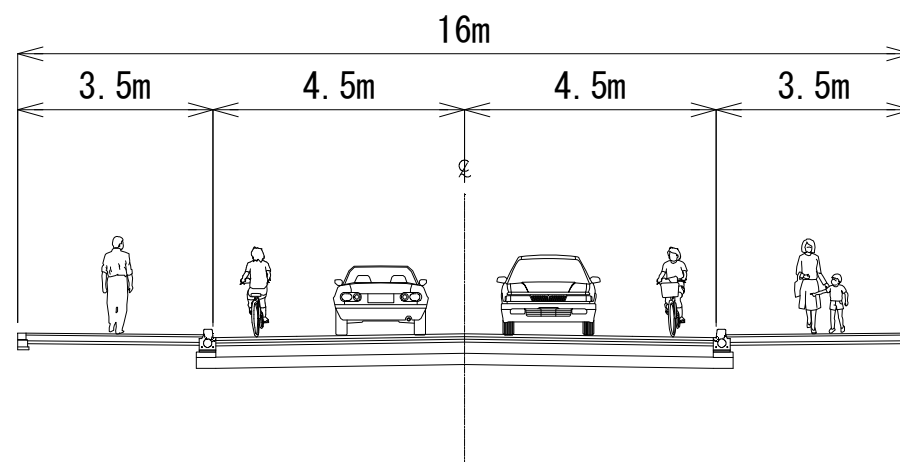
横断図(鉄道交差部)

A-A

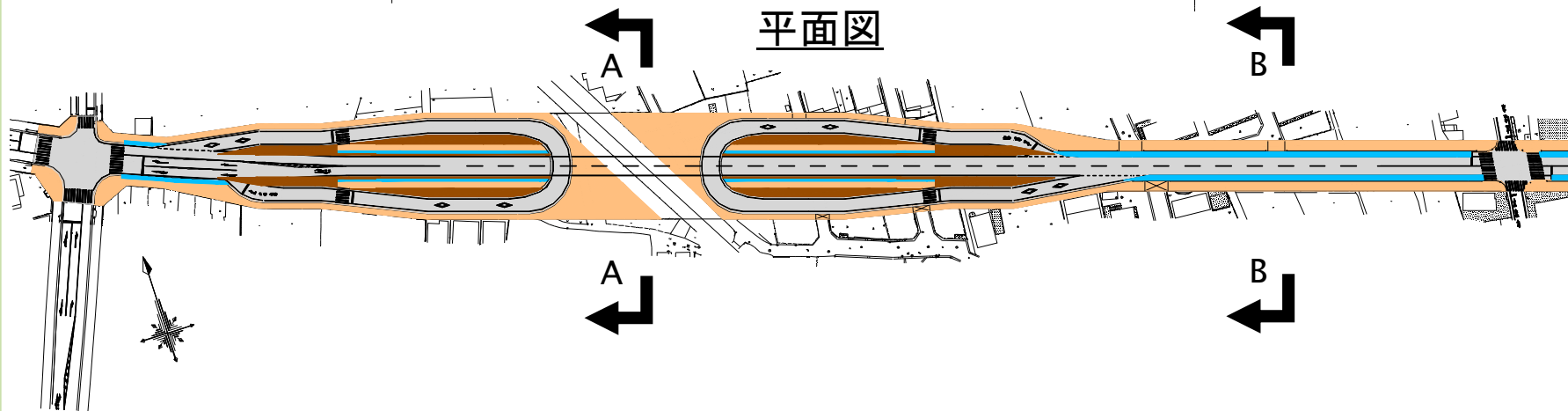


横断図(一般部)

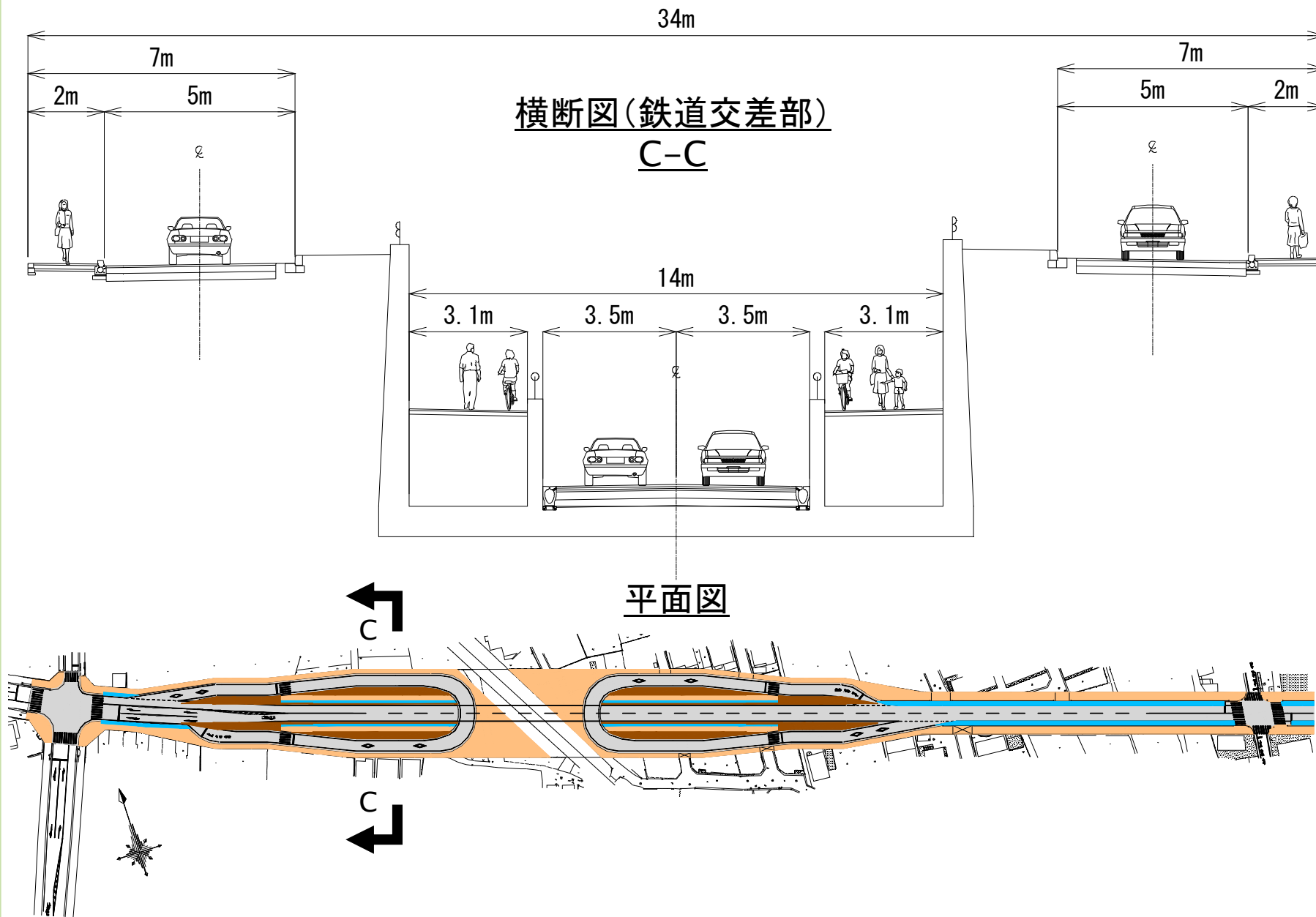
B-B



平面図



1期整備区間幅員構成(案)



2期整備区間イメージ図



※このイラストはイメージ図です。実際とは異なる場合があります。

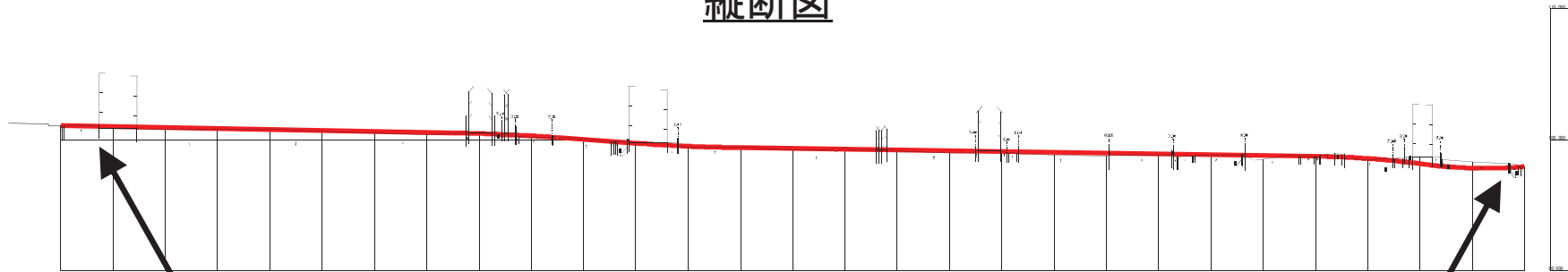
2期整備区間平面図(案)

路線延長L=550m



2期整備区間縦断図(案)

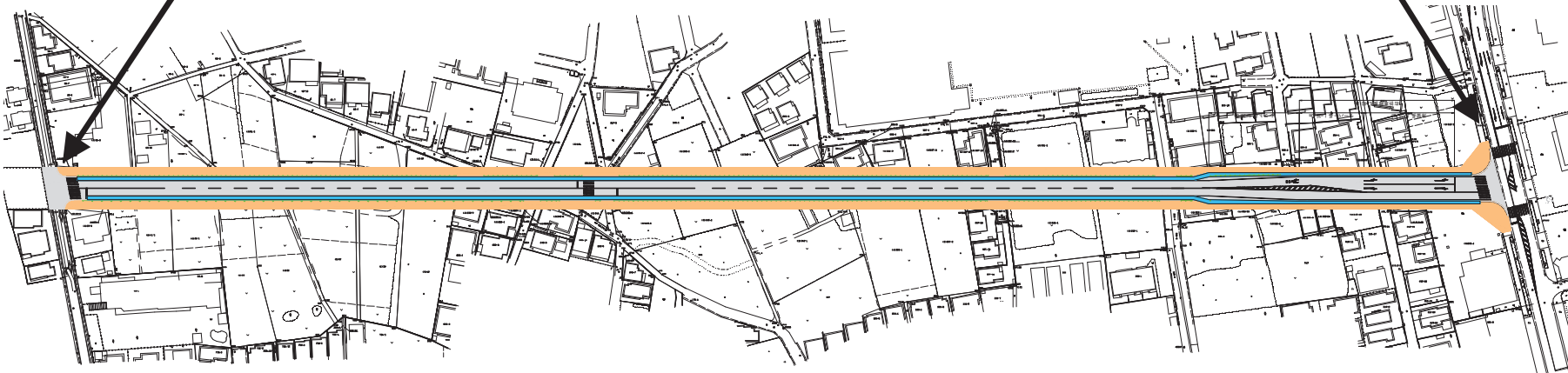
縦断図



昭和通り交差部

都道交差部

平面図

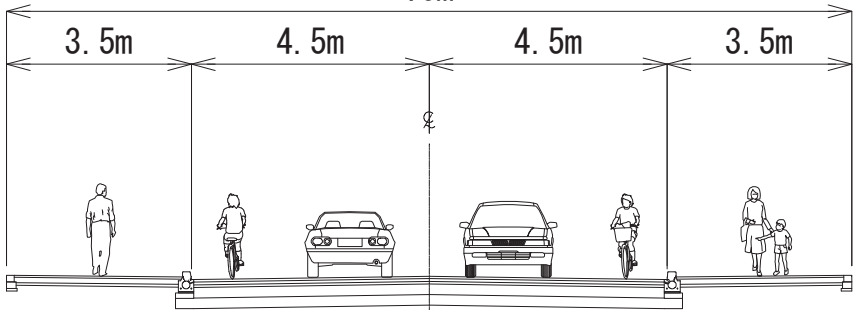


2期整備区間幅員構成(案)

横断図(一般部)

A-A

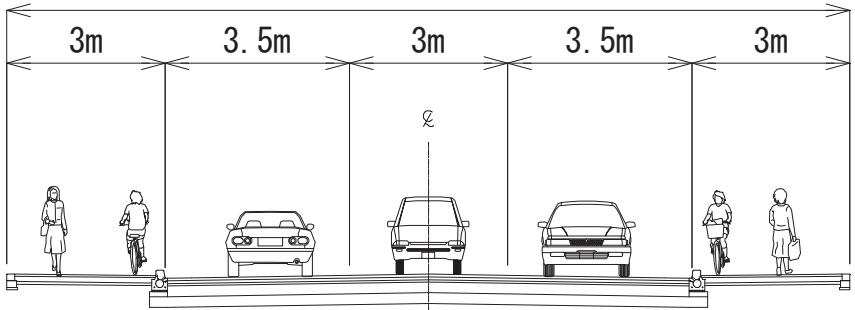
16m



横断図(都道交差点部)

B-B

16m



平面図



整備スケジュール(予定)

| | 内 容 | 平成26年度 | 平成27年度 | 平成28年度 | 平成29年度 | 平成30年度 |
|-----|-----------------------|--------|--------|--------|--------|--------|
| 第1期 | 仮設道路工事 (工事車両用) | ■ | | | | |
| | 埋設管工事 (下水・水道・ガス) | ■ | ■ | ■ | ■ | ■ |
| | JR軌道部工事 | | ■ | ■ | ■ | |
| | 道路整備工事 (電線共同溝工事含む) | | | ■ | ■ | ■ |
| 第2期 | 仮設道路工事 (工事車両用) | ■ | | | | |
| | 埋設管工事 (下水・水道・ガス) | ■ | ■ | ■ | ■ | |
| | 道路整備工事 (電線共同溝工事含む) | | | ■ | ■ | |

問い合わせ先: 都市整備部建設課 都市計画道路担当
042-544-5111(内線2523)

